
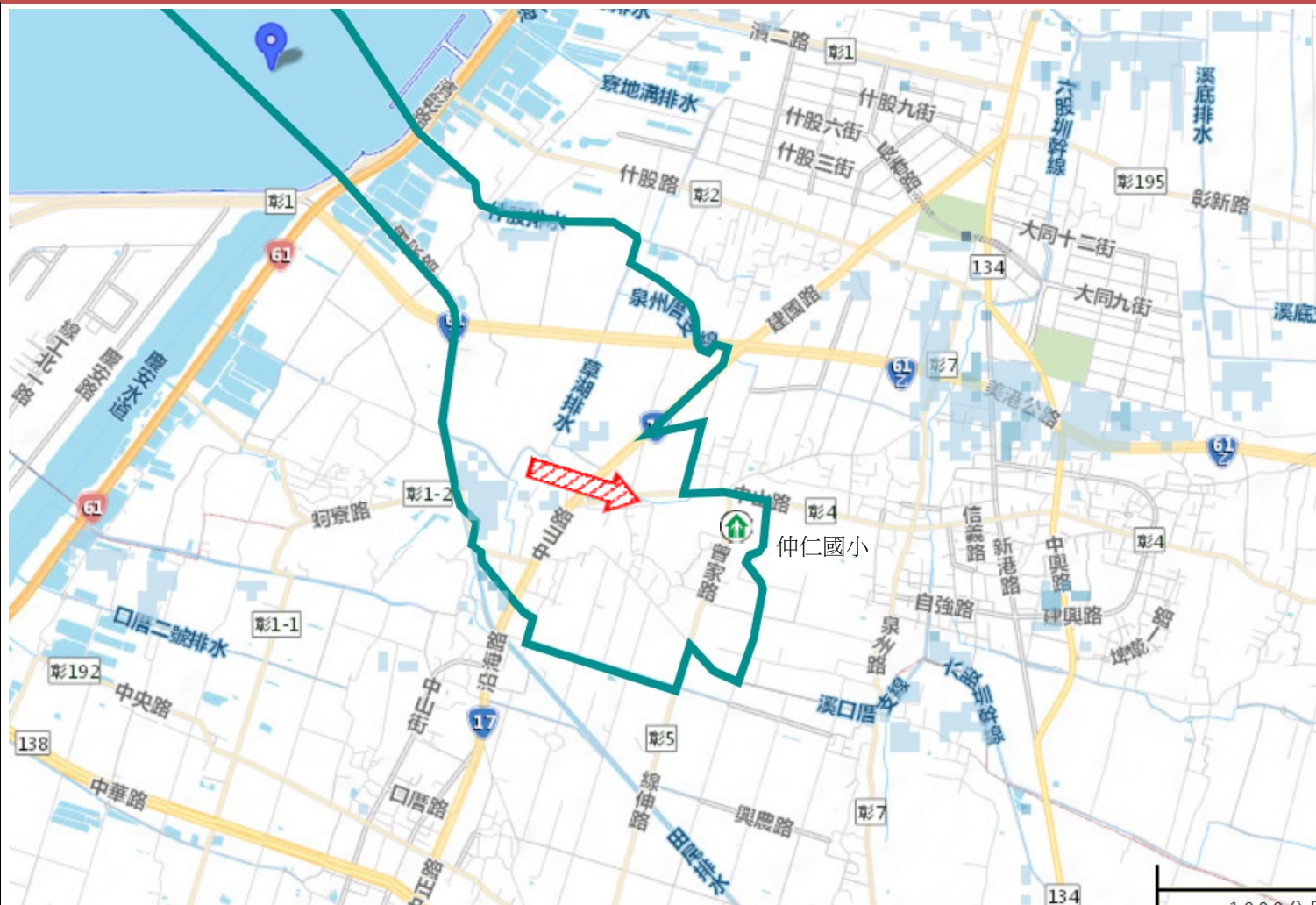




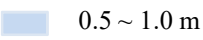




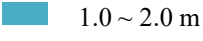


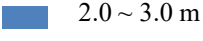
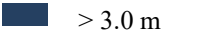


彰化縣伸港鄉曾家村水災簡易疏散避難圖

防災資訊
村(里)基本資料
• 總人口數：2032人
災害通報單位
*彰化縣災害應變中心 電話：7512148
*伸港鄉災害應變中心 電話：7982010
*伸港分駐所 電話：7982044
*伸港消防分隊 電話：7984595
緊急聯絡人
*村長：曾添進 電話：7981722
防災資料網站
*內政部消防署 http://www.nfa.gov.tw
*彰化縣消防局 http://www.chfd.gov.tw
*彰化縣伸港鄉公所 http://town.chcg.gov.tw/shenkang/00home/index7.asp
避難原則
就地避難或垂直避難;低窪地區前往避難處所
避難收容處所
彰化縣伸仁國小-綜合大樓 地址：伸港鄉曾家路3之15號 電話：7982324

伸港鄉公所109年10月製作



道路		標示			350mm / 24hr
 縣道	 建議疏散避難方向	 避難收容處所	 老人福利	 0.5~1.0 m	
 行政區域界線	 適用水災災害	 護理之家	 兒少福利	 1.0~2.0 m	
 村(里)界線	 身心障礙福	圖資來源：NCDR災害潛勢地圖網站(105年)		 2.0~3.0 m	
				 > 3.0 m	

彰化縣伸港鄉曾家村地震簡易疏散避難圖

防災資訊

村(里)基本資料

• 總人口數：2032人

災害通報單位

*彰化縣災害應變中心
電話：7512148
*伸港鄉災害應變中心
電話：7982010
*伸港分駐所
電話：7982044
*伸港消防分隊
電話：7984595

緊急聯絡人

*村長：曾添進
電話：7981722

防災資料網站

*內政部消防署
<http://www.nfa.gov.tw>
*彰化縣消防局
<http://www.chfd.gov.tw>
*彰化縣伸港鄉公所
<http://town.chcg.gov.tw/shenkang/00home/index7.asp>

避難原則

前往開放空間或公園避難

避難收容處所

彰化縣伸仁國小-綜合大樓
地址：伸港鄉曾家路3之15號
電話：7982324



伸港鄉公所109年10月製作



圖例	道路		標示	
	縣道	建議疏散避難方向	避難收容處所	老人福利
	行政區域界線	適用地震災害	護理之家	兒少福利
村(里)界線	身心障礙福	圖資來源：NCDR災害潛勢地圖網站(105年)		