



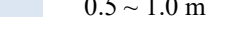







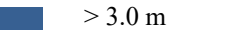


彰化縣伸港鄉泉厝村水災簡易疏散避難圖

防災資訊
村(里)基本資料
• 總人口數：1496人
災害通報單位
*彰化縣災害應變中心 電話：7512148
*伸港鄉災害應變中心 電話：7982010
*伸港分駐所 電話：7982044
*伸港消防分隊 電話：7984595
緊急聯絡人
*村長：洪勝賢 電話：7988997
防災資料網站
*內政部消防署 http://www.nfa.gov.tw
*彰化縣消防局 http://www.chfd.gov.tw
*彰化縣伸港鄉公所 http://town.chcg.gov.tw/shenkan/g/00home/index7.asp
避難原則
就地避難或垂直避難;低窪地區前往避難處所
避難收容處所
泉厝社區活動中心 地址：伸港鄉泉厝路44-3號 電話：7988768

伸港鄉公所109年10月製作



圖例	道路	標示			350mm / 24hr
	 縣道	 建議疏散避難方向	 避難收容處所	 老人福利	 0.5 ~ 1.0 m
	 行政區域界線	 適用水災災害	 護理之家	 兒少福利	 1.0 ~ 2.0 m
 村(里)界線	 身心障礙福	圖資來源：NCDR災害潛勢地圖網站(105年)		 > 3.0 m	

彰化縣伸港鄉泉厝村地震簡易疏散避難圖

防災資訊
村(里)基本資料
• 總人口數：1496人
災害通報單位
*彰化縣災害應變中心 電話：7512148
*伸港鄉災害應變中心 電話：7982010
*伸港分駐所 電話：7982044
*伸港消防分隊 電話：7984595
緊急聯絡人
*村長：洪勝賢 電話：7988997
防災資料網站
*內政部消防署 http://www.nfa.gov.tw
*彰化縣消防局 http://www.chfd.gov.tw
*彰化縣伸港鄉公所 http://town.chcg.gov.tw/shenkan/g/00home/index7.asp
避難原則
前往開放空間或公園避難
避難收容處所
彰化縣伸仁國小-綜合大樓 地址：伸港鄉曾家路3之15號 電話：7982324



道路		標示					
106	縣道		建議疏散避難方向		避難收容處所		老人福利
行政區域界線			適用地震災害		護理之家		兒少福利
村(里)界線			身心障礙福	圖資來源：NCDR災害潛勢地圖網站(105年)			



伸港鄉公所109年10月製作