





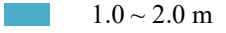




彰化縣伸港鄉新港村水災簡易疏散避難圖

防災資訊
村(里)基本資料
• 總人口數：6341人
災害通報單位
*彰化縣災害應變中心 電話：7512148
*伸港鄉災害應變中心 電話：7982010
*伸港分駐所 電話：7982044
*伸港消防分隊 電話：7984595
緊急聯絡人
*村長：蔡復成 電話：7983597
防災資料網站
*內政部消防署 http://www.nfa.gov.tw
*彰化縣消防局 http://www.chfd.gov.tw
*彰化縣伸港鄉公所 http://town.chcg.gov.tw/shenkan/g/00home/index7.asp
避難原則
就地避難或垂直避難;低窪地區前往避難處所



避難收容處所
新港社區活動中心 地址：伸港鄉自強路臨30號 電話：7982894

伸港鄉公所112年6月製作

圖例	道路	標示			350mm / 24hr																												
	<table border="1"> <tr> <td></td> <td>縣道</td> <td></td> <td>建議疏散避難方向</td> <td></td> <td>避難收容處所</td> <td></td> <td>老人福利</td> </tr> <tr> <td></td> <td>行政區域界線</td> <td></td> <td>適用水災災害</td> <td></td> <td>護理之家</td> <td></td> <td>兒少福利</td> </tr> <tr> <td></td> <td>村(里)界線</td> <td></td> <td>身心障礙福</td> <td colspan="4">圖資來源：NCDR災害潛勢地圖網站(105年)</td> </tr> </table>		縣道			建議疏散避難方向		避難收容處所		老人福利		行政區域界線		適用水災災害		護理之家		兒少福利		村(里)界線		身心障礙福	圖資來源：NCDR災害潛勢地圖網站(105年)				<table border="1"> <tr> <td></td> <td>0.5 ~ 1.0 m</td> </tr> <tr> <td></td> <td>1.0 ~ 2.0 m</td> </tr> <tr> <td></td> <td>2.0 ~ 3.0 m</td> </tr> <tr> <td></td> <td>> 3.0 m</td> </tr> </table>		0.5 ~ 1.0 m		1.0 ~ 2.0 m		2.0 ~ 3.0 m
	縣道		建議疏散避難方向		避難收容處所		老人福利																										
	行政區域界線		適用水災災害		護理之家		兒少福利																										
	村(里)界線		身心障礙福	圖資來源：NCDR災害潛勢地圖網站(105年)																													
	0.5 ~ 1.0 m																																
	1.0 ~ 2.0 m																																
	2.0 ~ 3.0 m																																
	> 3.0 m																																

彰化縣伸港鄉新港村地震簡易疏散避難圖

防災資訊

村(里)基本資料

• 總人口數：6341人

災害通報單位

*彰化縣災害應變中心
電話：7512148
*伸港鄉災害應變中心
電話：7982010
*伸港分駐所
電話：7982044
*伸港消防分隊
電話：7984595

緊急聯絡人

*村長：蔡復成
電話：7983597

防災資料網站

*內政部消防署
<http://www.nfa.gov.tw>
*彰化縣消防局
<http://www.chfd.gov.tw>
*彰化縣伸港鄉公所
<http://town.chcg.gov.tw/shenkang/00home/index7.asp>

避難原則

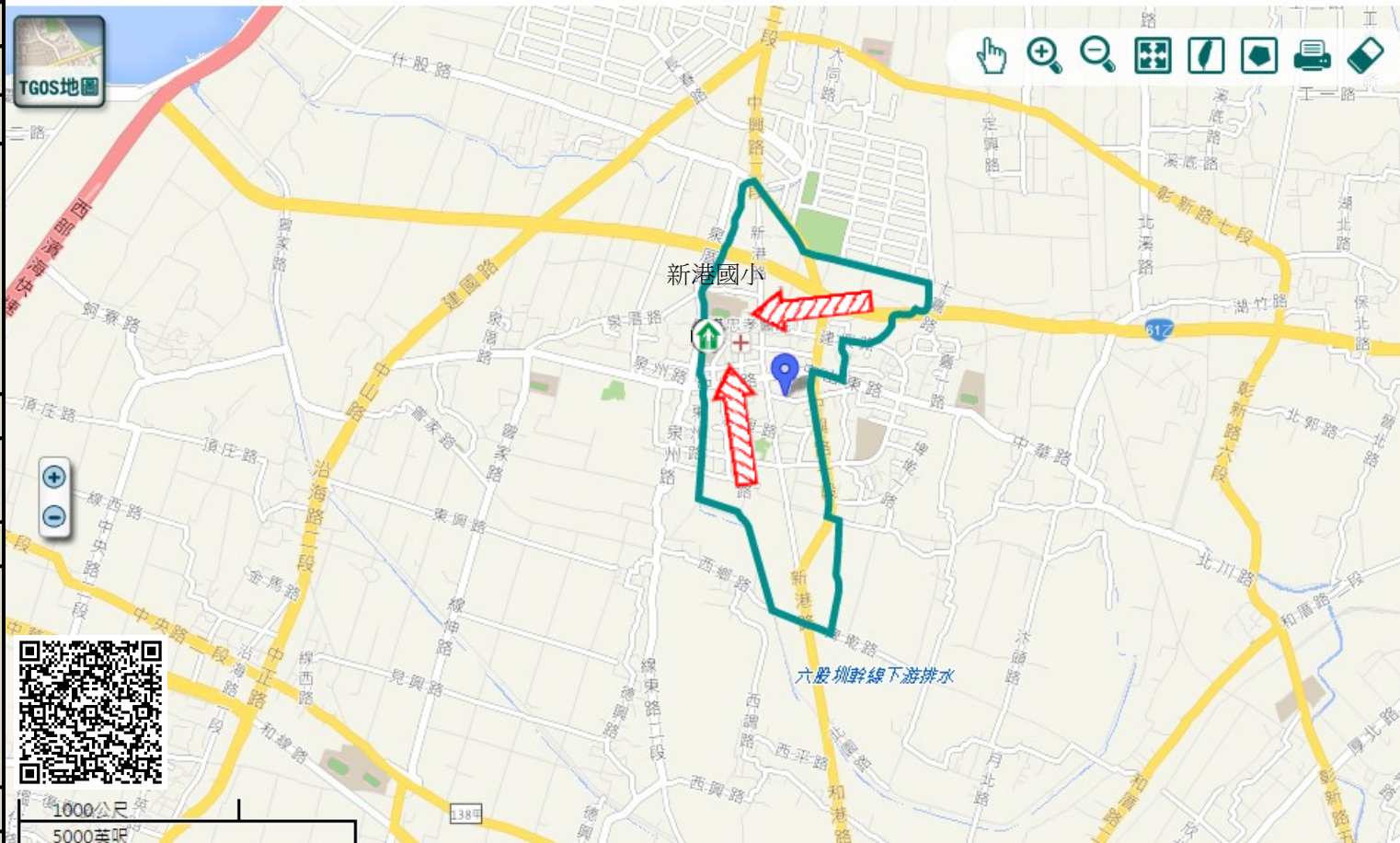
前往開放空間或公園避難

避難收容處所

彰化縣新港國小-忠孝樓視聽教室
地址：伸港鄉和平路60號
電話：7982310



伸港鄉公所112年6月製作



圖例

道路		標示	
縣道	建議疏散避難方向	避難收容處所	老人福利
行政區域界線	適用地震災害	護理之家	兒少福利
村(里)界線	身心障礙福	圖資來源：NCDR災害潛勢地圖網站(105年)	