

彰化縣田尾鄉田尾村水災簡易疏散避難圖

防災資訊

村(里)基本資料

• 總人口數：1481人

災害通報單位

*彰化縣災害應變中心

電話:04-7512148

*田尾鄉災害應變中心

電話:04-8832171

*田尾分駐所

電話:04-8832854

*田尾消防分隊

電話: 04-8832086

緊急聯絡人

*村長:林振杉

電話:04-8834422

防災資料網站

*內政部消防署

<http://www.nfa.gov.tw>

*彰化縣政府消防局

<http://www.chfd.gov.tw>

*彰化縣田尾鄉公所

<http://town.chcg.gov.tw/tianwei/00home/index7.asp/default.php/>

避難原則

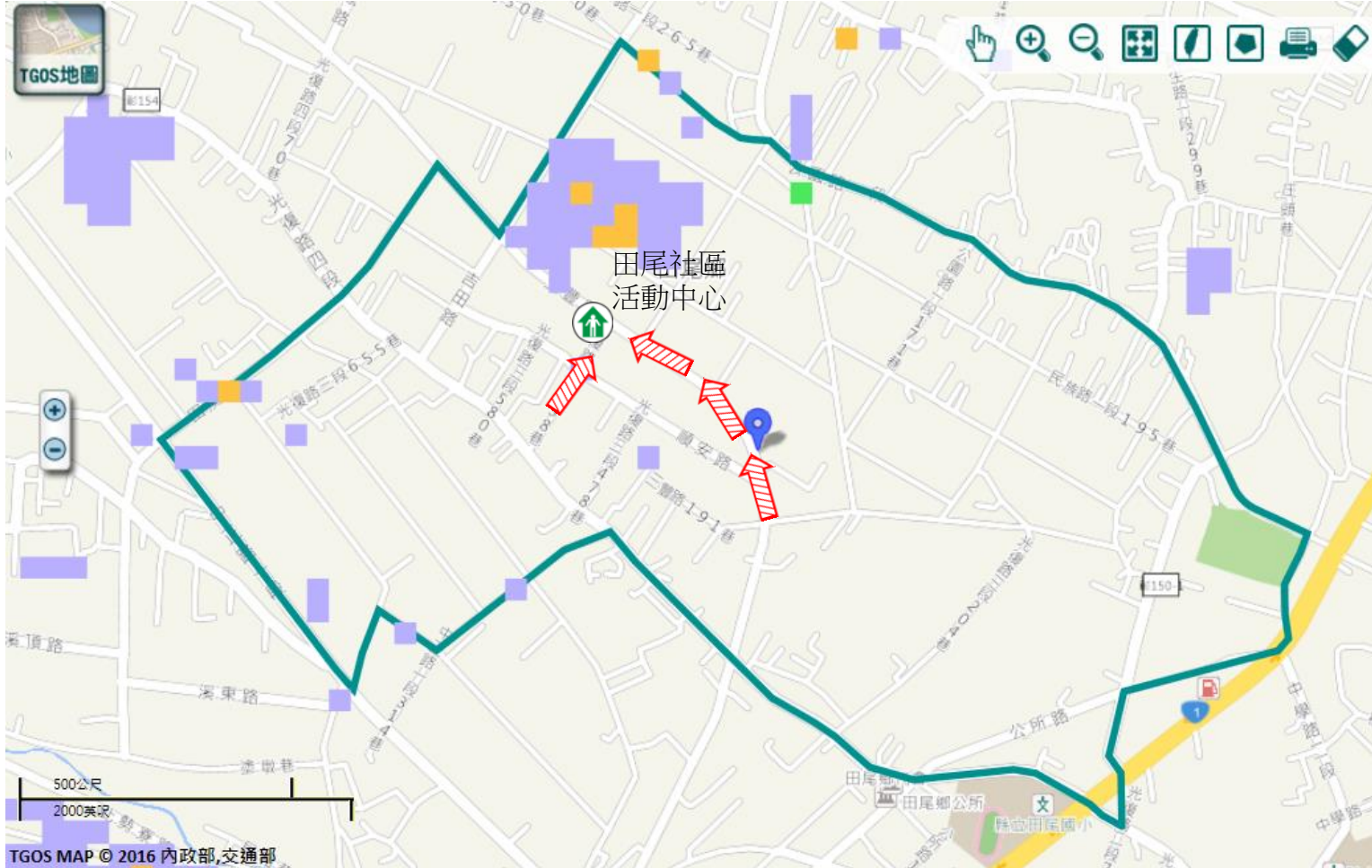
就地避難或垂直避難;低窪地區前往避難處所

避難收容處所











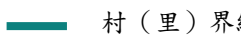



田尾社區活動中心 
地址:田尾鄉光復路三段538巷1號
電話:0935-397773



田尾鄉公所110年9月表



圖例

道路	標示			350mm / 24hr		
 縣道		建議疏散避難方向		避難收容處所	 老人福利	 0.5 ~ 1.0 m
 行政區域界線		適用水災災害		護理之家	 兒少福利	 1.0 ~ 2.0 m
 村(里)界線		身心障礙福	圖資來源：NCDR災害潛勢地圖網站(105年)		 2.0 ~ 3.0 m	
					 > 3.0 m	

彰化縣田尾鄉田尾村地震簡易疏散避難圖

防災資訊

村(里)基本資料

• 總人口數：1481人

災害通報單位

*彰化縣災害應變中心

電話:04-7512148

*田尾鄉災害應變中心

電話:04-8832171

*田尾分駐所

電話:04-8832854

*田尾消防分隊

電話:04-8832086

緊急聯絡人

*村長:林振杉

電話:04-8834422

防災資料網站

*內政部消防署

<http://www.nfa.gov.tw>

*彰化縣政府消防局

<http://www.chfd.gov.tw>

*彰化縣田尾鄉公所

<http://town.chcg.gov.tw/tianwei/00home/index7.asp/default.php/>

避難原則

前往開放空間或公園避難

避難收容處所

田尾國小-活動中心

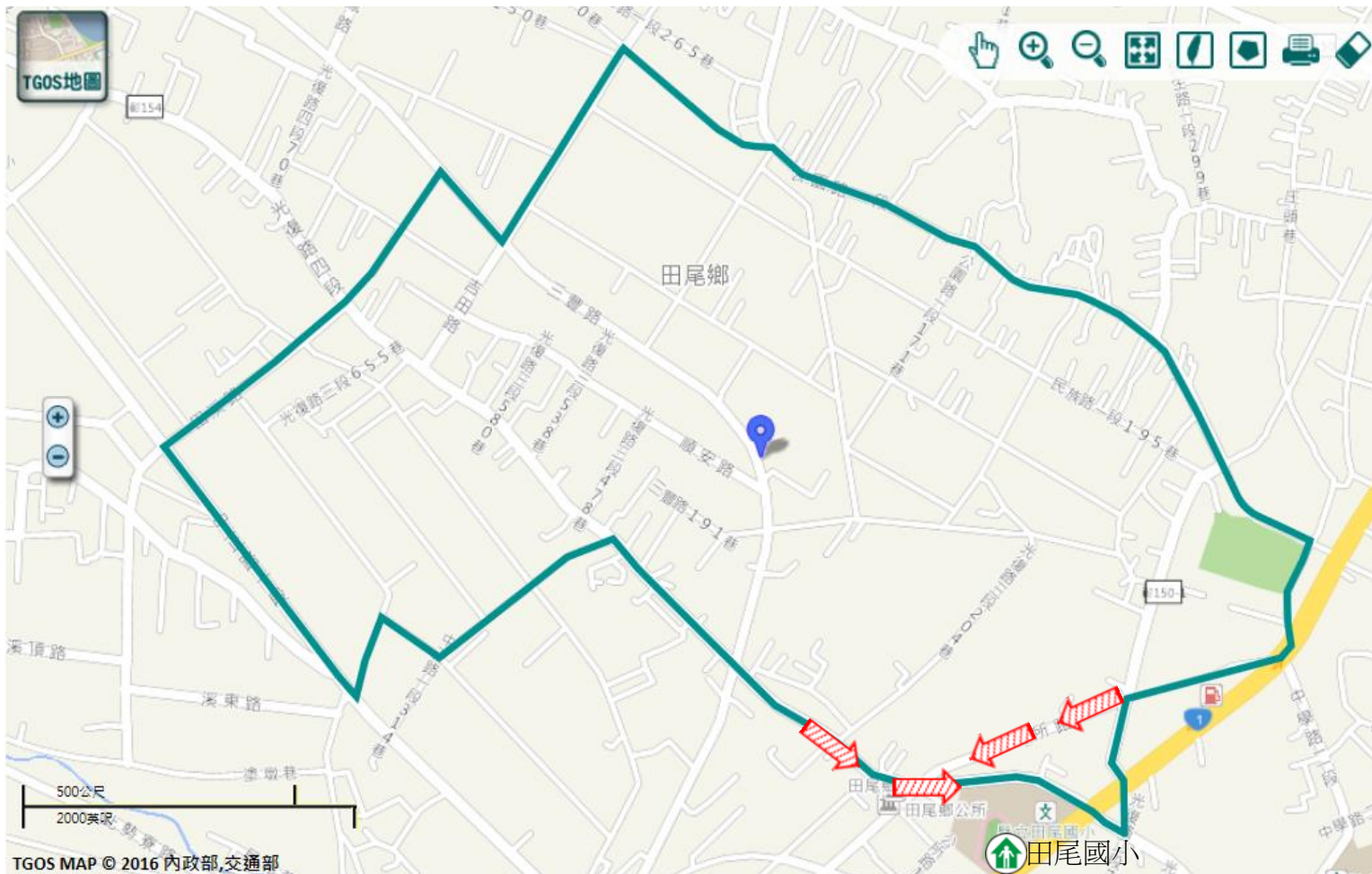
地址：田尾鄉饒平村

中山路一段449號

電話：04-8832745



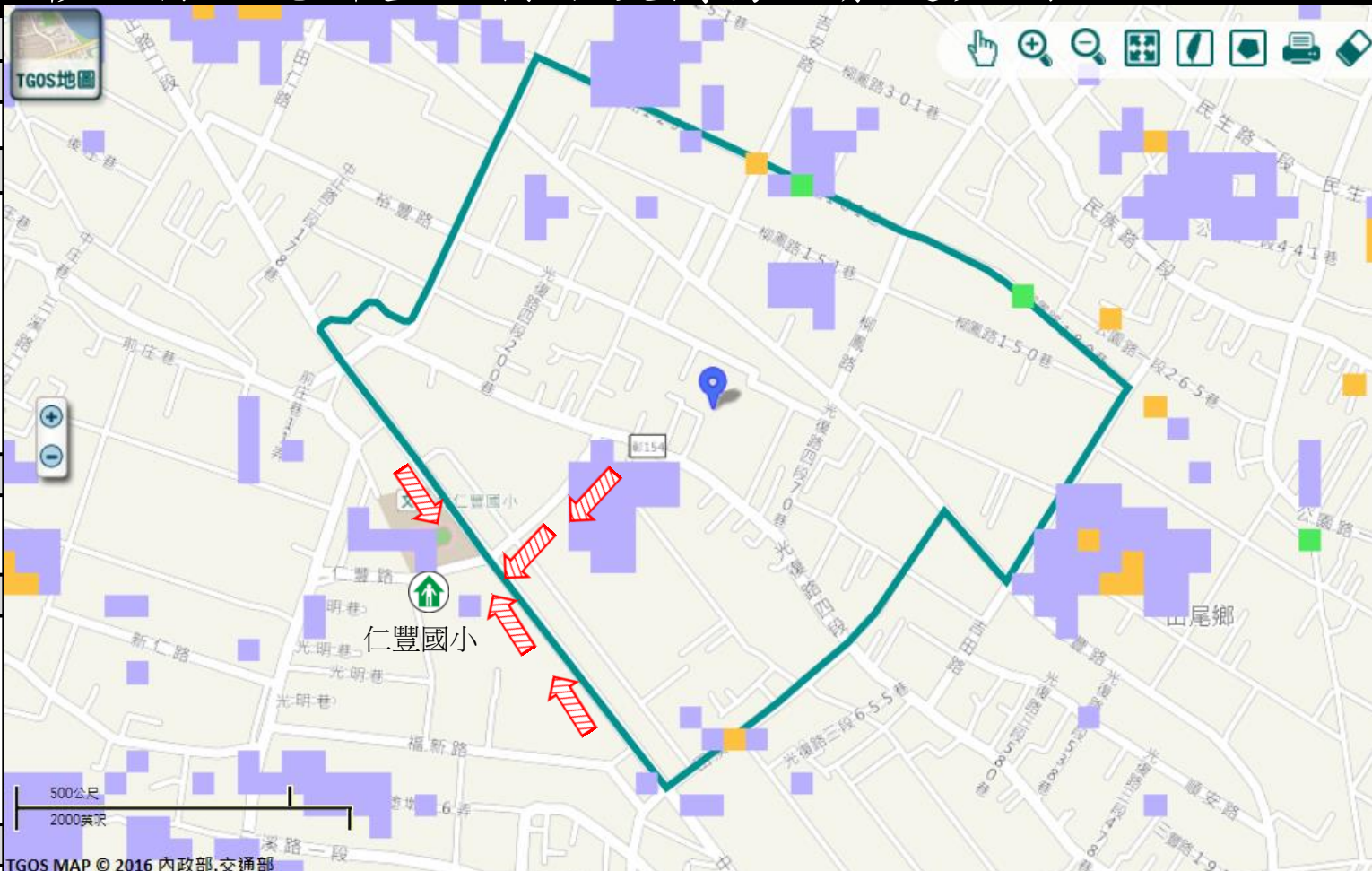
田尾鄉公所110年9月



TGOS MAP © 2016 內政部,交通部

圖例	道路	標示				
	106 縣道		建議疏散避難方向		避難收容處所	
行政區域界線		適用地震災害		護理之家		兒少福利
村(里)界線		身心障礙福	圖資來源：NCDR災害潛勢地圖網站(105年)			

彰化縣田尾鄉豐田村水災簡易疏散避難圖



TGOS MAP © 2016 內政部,交通部












防災資訊
村(里)基本資料
• 總人口數：927人
災害通報單位
*彰化縣災害應變中心 電話:04-7512148
*田尾鄉災害應變中心 電話:04-8832171
*田尾分駐所 電話:04-8832854
*田尾消防分隊 電話:04-8832086
緊急聯絡人
*村長:洪于閔 電話:04-8830273
防災資料網站
*內政部消防署 http://www.nfa.gov.tw
*彰化縣政府消防局 http://www.chfd.gov.tw
*彰化縣田尾鄉公所 http://town.chcg.gov.tw/tianwei/00home/index7.asp/default.php/

避難原則

就地避難或垂直避難;低窪地區前往避難處所

避難收容處所

仁豐國小-禮堂 
地址：田尾鄉新厝村
中山路二段101號
電話：04-8830347

圖例	道路	標示			350mm / 24hr
	106 縣道	 建議疏散避難方向	 避難收容處所	 老人福利	 0.5 ~ 1.0 m
行政區域界線	 適用水災災害	 護理之家	 兒少福利	 1.0 ~ 2.0 m	
村(里)界線	 身心障礙福	圖資來源：NCDR災害潛勢地圖網站(105年)			 2.0 ~ 3.0 m
				 > 3.0 m	

田尾鄉公所110年9月製

彰化縣田尾鄉豐田村地震簡易疏散避難圖

防災資訊

村(里)基本資料

• 總人口數：927人

災害通報單位

*彰化縣災害應變中心

電話:04-7512148

*田尾鄉災害應變中心

電話:04-8832171

*田尾分駐所

電話:04-8832854

*田尾消防分隊

電話: 04-8832086

緊急聯絡人

*村長:洪于閔

電話:04-8830273

防災資料網站

*內政部消防署

<http://www.nfa.gov.tw>

*彰化縣政府消防局

<http://www.chfd.gov.tw>

*彰化縣田尾鄉公所

<http://town.chcg.gov.tw/tianwei/00home/index7.asp/default.php/>

避難原則

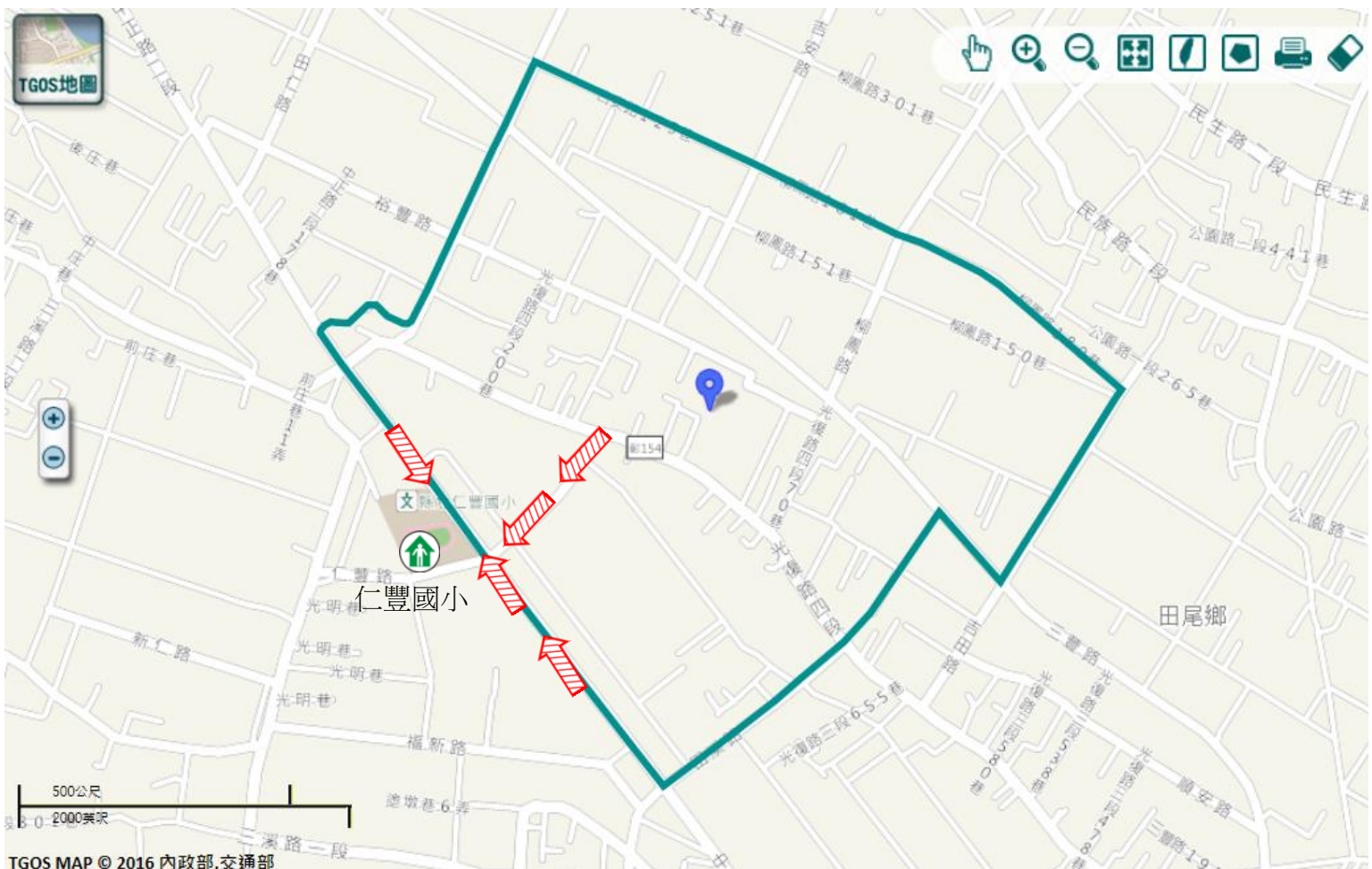
前往開放空間或公園避難

避難收容處所

仁豐國小-禮堂 
地址：田尾鄉新厝村
中山路二段101號
電話：04-8830347



田尾鄉公所110年9月製



道路

106

縣道



建議疏散避難方向

標示



避難收容處所



老人福利

行政區域界線



適用地震災害



護理之家



兒少福利



村(里)界線



身心障礙福

圖資來源：NCDR災害潛勢地圖網站(105年)

彰化縣田尾鄉饒平村水災簡易疏散避難圖

防災資訊

村(里)基本資料

• 總人口數：3114人

災害通報單位

*彰化縣災害應變中心

電話:04-7512148

*田尾鄉災害應變中心

電話:04-8832171

*田尾分駐所

電話:04-8832854

*田尾消防分隊

電話:04-8832086

緊急聯絡人

*村長:蔡文欽

電話:04-8833905

防災資料網站

*內政部消防署

<http://www.nfa.gov.tw>

*彰化縣政府消防局

<http://www.chfd.gov.tw>


*彰化縣田尾鄉公所

<http://town.chcg.gov.tw/tianwei/00home/index7.asp/default.php/>

避難原則

就地避難或垂直避難;低窪地區前往避難處所

避難收容處所

天乙宮 

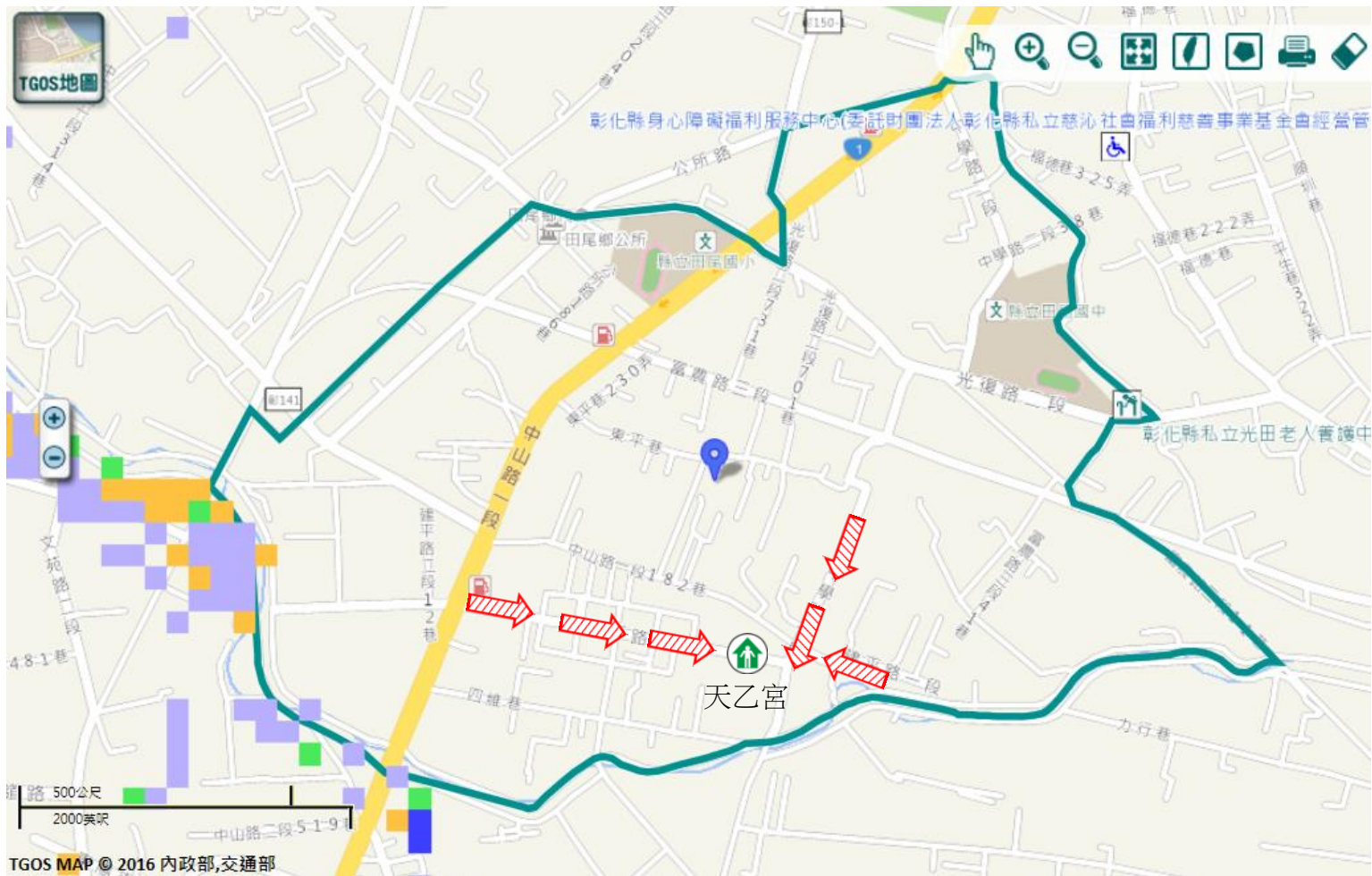
地址:田尾鄉饒平村

建平路一段66號












電話:04-8832388



田尾鄉公所110年9月製



圖例

道路	標示			350mm / 24hr			
 縣道		建議疏散避難方向		避難收容處所		老人福利	0.5 ~ 1.0 m
		適用水災災害		護理之家		兒少福利	1.0 ~ 2.0 m
		身心障礙福	圖資來源：NCDR災害潛勢地圖網站(105年)				2.0 ~ 3.0 m
		村(里)界線					> 3.0 m

彰化縣田尾鄉饒平村地震簡易疏散避難圖

防災資訊

村(里)基本資料

• 總人口數：3114人

災害通報單位

*彰化縣災害應變中心

電話:04-7512148

*田尾鄉災害應變中心

電話:04-8832171

*田尾分駐所

電話:04-8832854

*田尾消防分隊

電話: 04-8832086

緊急聯絡人

*村長:蔡文欽

電話:0933-470582

防災資料網站

*內政部消防署

<http://www.nfa.gov.tw>

*彰化縣政府消防局

<http://www.chfd.gov.tw>

*彰化縣田尾鄉公所

<http://town.chcg.gov.tw/tianwei/00home/index7.asp/default.php/>

避難原則

前往開放空間或公園避難

避難收容處所

田尾國小-活動中心

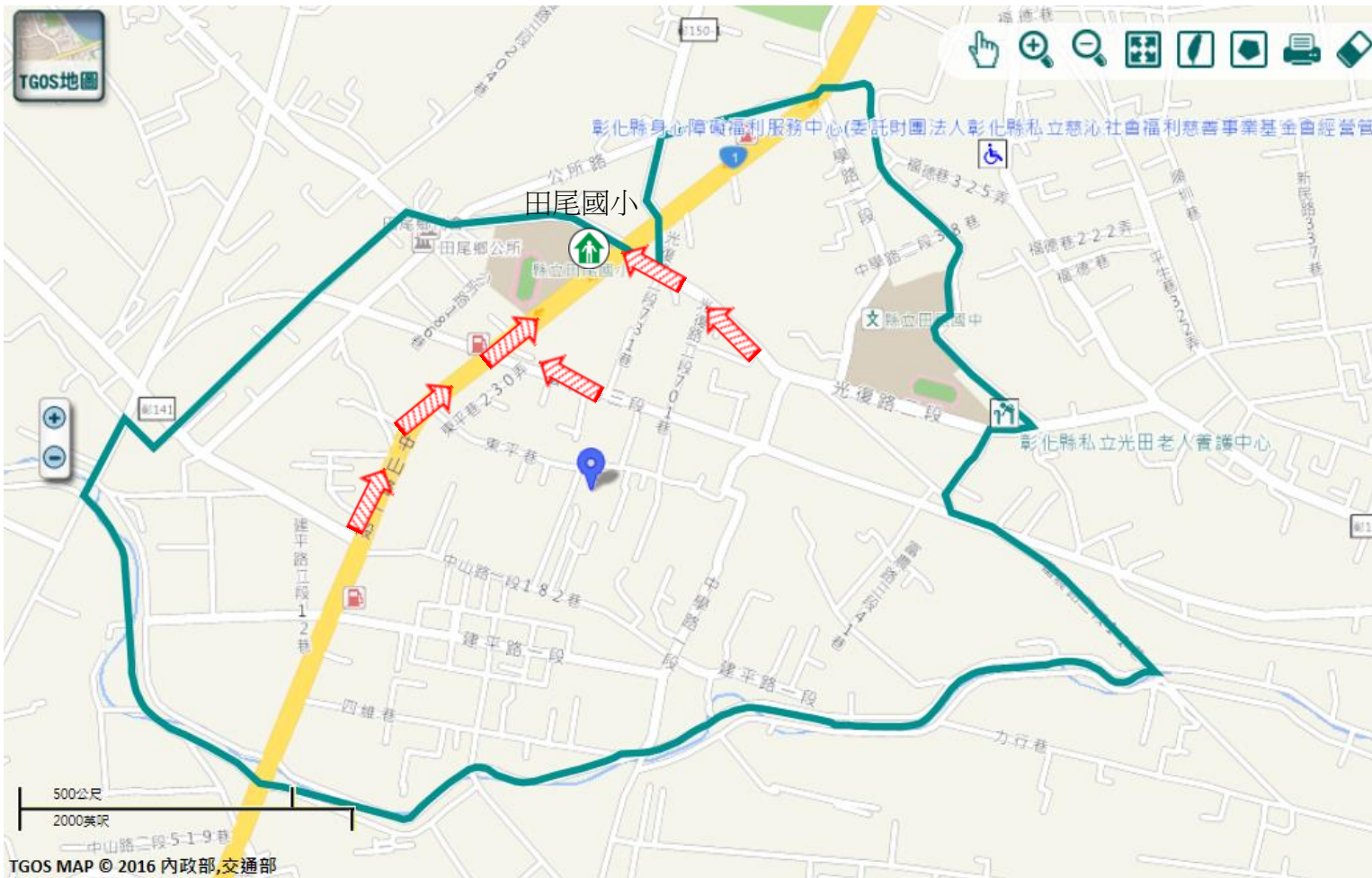
地址：田尾鄉饒平村

中山路一段449號

電話：04-8832745



田尾鄉公所110年9月製



TGOS MAP © 2016 內政部,交通部

圖例	道路		標示					
		縣道		建議疏散避難方向		避難收容處所		老人福利
		行政區域界線		適用地震災害		護理之家		兒少福利
		村(里)界線		身心障礙福	圖資來源：NCDR災害潛勢地圖網站(105年)			

彰化縣田尾鄉睦宜村水災簡易疏散避難圖

防災資訊

村(里)基本資料

• 總人口數：1248人

災害通報單位

*彰化縣災害應變中心

電話:04-7512148

*田尾鄉災害應變中心

電話:04-8832171

*田尾分駐所

電話:04-8832854

*田尾消防分隊

電話: 04-8832086

緊急聯絡人

*村長:陳作禮

電話:04-8834518

防災資料網站

*內政部消防署

<http://www.nfa.gov.tw>

*彰化縣政府消防局

<http://www.chfd.gov.tw>


*彰化縣田尾鄉公所

<http://town.chcg.gov.tw/tianwei/00home/index7.asp/default.php/>

避難原則

就地避難或垂直避難;低窪地區前往避難處所

避難收容處所

睦宜社區活動中心 

地址:田尾鄉睦宜村

聖德巷162號

電話:0958-832999



田尾鄉公所110年9月製



TGOS MAP © 2016 內政部,交通部

道路		標示			350mm / 24hr
圖例	106 縣道	建議疏散避難方向	避難收容處所	老人福利	0.5 ~ 1.0 m
	行政區域界線	適用水災災害	護理之家	兒少福利	1.0 ~ 2.0 m
	村(里)界線	身心障礙福	圖資來源：NCDR災害潛勢地圖網站(105年)		2.0 ~ 3.0 m
					> 3.0 m

彰化縣田尾鄉睦宜村地震簡易疏散避難圖

防災資訊

村(里)基本資料

• 總人口數：1248人

災害通報單位

*彰化縣災害應變中心

電話:04-7512148

*田尾鄉災害應變中心

電話:04-8832171

*田尾分駐所

電話:04-8832854

*田尾消防分隊

電話: 04-8832086

緊急聯絡人

*村長:陳作禮

電話:04-8834518

防災資料網站

*內政部消防署

<http://www.nfa.gov.tw>

*彰化縣政府消防局

<http://www.chfd.gov.tw>

*彰化縣田尾鄉公所

<http://town.chcg.gov.tw/tianwei/00home/index7.asp/default.php/>

避難原則

前往開放空間或公園避難

避難收容處所

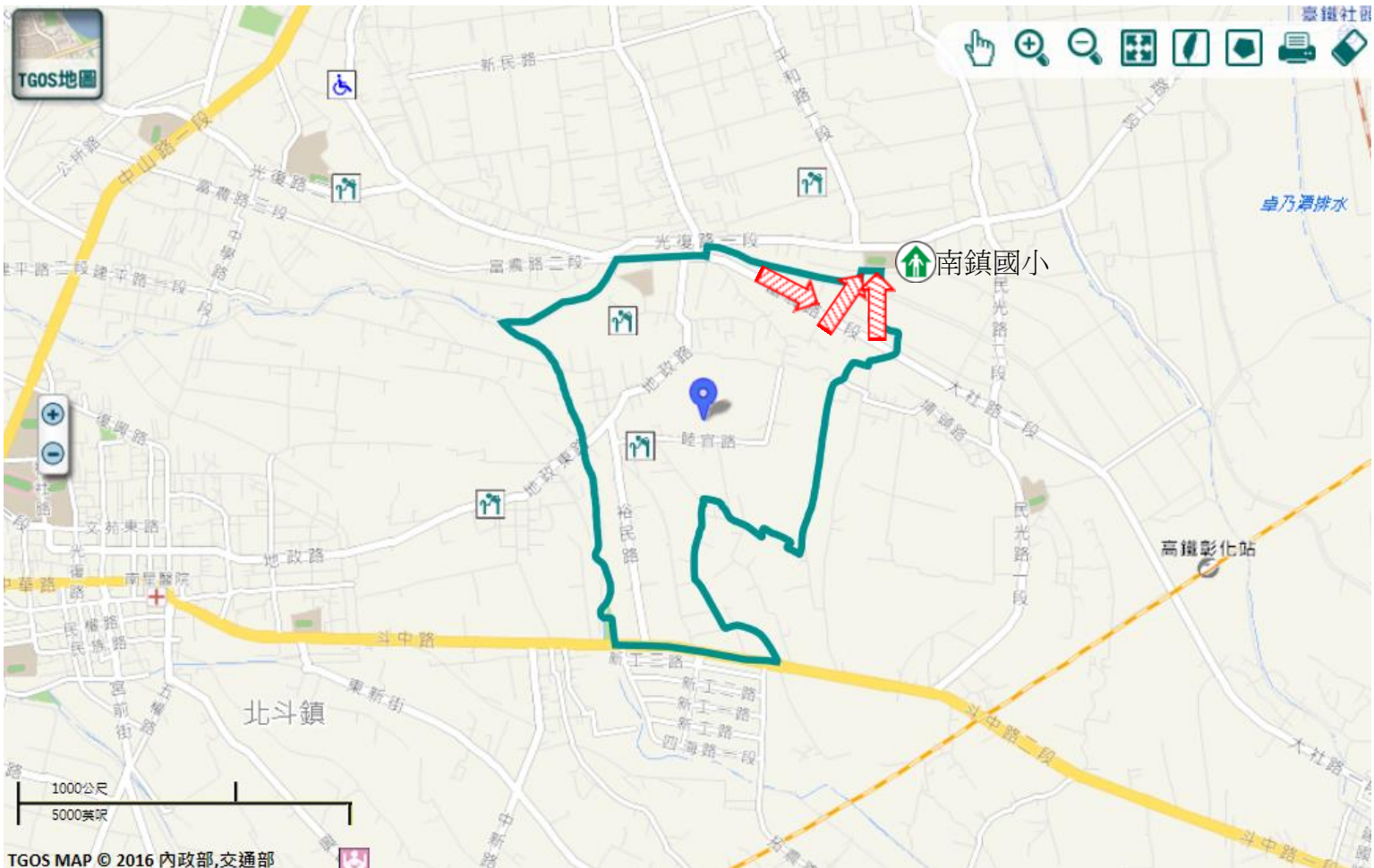
南鎮國小-活動中心

地址：田尾鄉南鎮村

光復路一段295號

電話：04-8227962

田尾鄉公所110年9月製



圖例

道路	標示		
縣道	建議疏散避難方向	避難收容處所	老人福利
行政區域界線	適用地震災害	護理之家	兒少福利
村(里)界線	身心障礙福	圖資來源：NCDR災害潛勢地圖網站(105年)	

彰化縣田尾鄉福田村水災簡易疏散避難圖

防災資訊

村(里)基本資料

• 總人口數：837人

災害通報單位

*彰化縣災害應變中心

電話:04-7512148

*田尾鄉災害應變中心

電話:04-8832171

*田尾分駐所

電話:04-8832854

*田尾消防分隊

電話: 04-8832086

緊急聯絡人

*村長:陳憲榮

電話:04-8761648

防災資料網站

*內政部消防署

<http://www.nfa.gov.tw>

*彰化縣政府消防局

<http://www.chfd.gov.tw>


*彰化縣田尾鄉公所

<http://town.chcg.gov.tw/tianwei/00home/index7.asp/default.php/>

避難原則

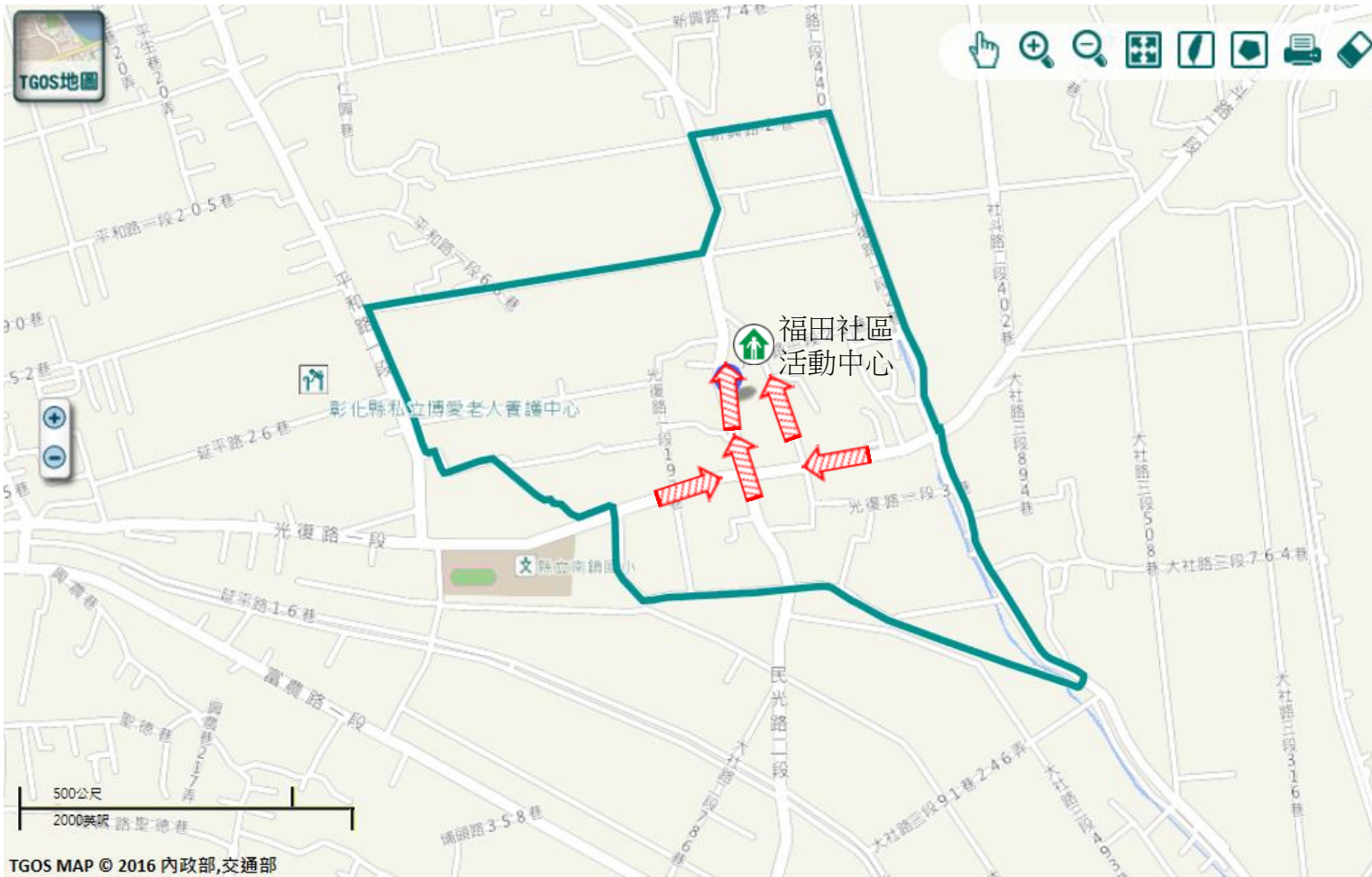
就地避難或垂直避難;低窪地區前往避難處所

避難收容處所















福田社區活動中心 
地址:田尾鄉光復路一段
98巷181號
電話:04-8736662



田尾鄉公所110年9月製



TGOS MAP © 2016 內政部,交通部

圖例	道路	標示			350mm / 24hr
	 縣道	 建議疏散避難方向	 避難收容處所	 老人福利	 0.5 ~ 1.0 m
 行政區域界線	 適用水災災害	 護理之家	 兒少福利	 1.0 ~ 2.0 m	
 村(里)界線	 身心障礙福	圖資來源：NCDR災害潛勢地圖網站(105年)		 2.0 ~ 3.0 m	
				 > 3.0 m	

彰化縣田尾鄉福田村地震簡易疏散避難圖

防災資訊

村(里)基本資料

• 總人口數：837人

災害通報單位

*彰化縣災害應變中心

電話:04-7512148

*田尾鄉災害應變中心

電話:04-8832171

*田尾分駐所

電話:04-8832854

*田尾消防分隊

電話:04-8832086

緊急聯絡人

*村長:陳憲榮

電話:0910-498094

防災資料網站

*內政部消防署

<http://www.nfa.gov.tw>

*彰化縣政府消防局

<http://www.chfd.gov.tw>

*彰化縣田尾鄉公所

<http://town.chcg.gov.tw/tianwei/00home/index7.asp/default.php/>

避難原則

前往開放空間或公園避難

避難收容處所

南鎮國小-禮堂

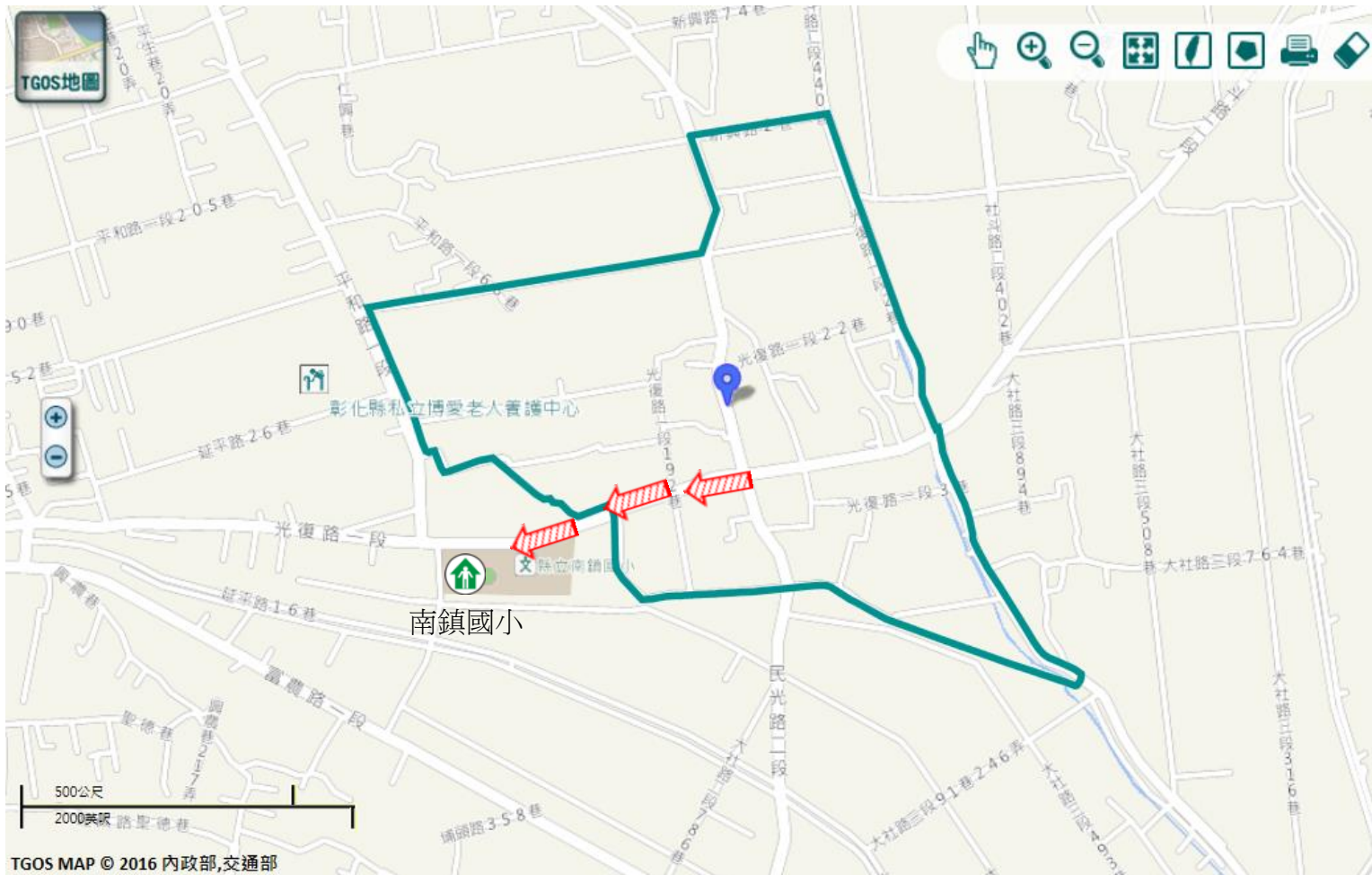
地址：田尾鄉南鎮村

光復路一段295號

電話：04-8227962



田尾鄉公所110年9月製



TGOS MAP © 2016 內政部,交通部

圖例	道路		標示		
	106 縣道		建議疏散避難方向		避難收容處所
行政區域界線		適用地震災害		護理之家	
	村(里)界線		身心障礙福		兒少福利
圖資來源：NCDR災害潛勢地圖網站(105年)					

彰化縣田尾鄉新興村水災簡易疏散避難圖

防災資訊

村(里)基本資料

• 總人口數：1234人

災害通報單位

*彰化縣災害應變中心

電話:04-7512148

*田尾鄉災害應變中心

電話:04-8832171

*田尾分駐所

電話:04-8832854

*田尾消防分隊

電話: 04-8832086

緊急聯絡人

*村長:蒲創結

電話:04-8736075

防災資料網站

*內政部消防署

<http://www.nfa.gov.tw>

*彰化縣政府消防局

<http://www.chfd.gov.tw>

*彰化縣田尾鄉公所

<http://town.chcg.gov.tw/tianwei/00home/index7.asp/default.php/>

避難原則

就地避難或垂直避難;低窪地區前往避難處所

避難收容處所

新興社區活動中心

地址:田尾鄉新興村

新興路280號

電話:0937-779226



圖例

田尾鄉公所110年9月製



道路

106 縣道

行政區域界線

村(里)界線

標示



建議疏散避難方向



適用水災災害



身心障礙福



避難收容處所



護理之家



老人福利



兒少福利

350mm / 24hr

0.5 ~ 1.0 m

1.0 ~ 2.0 m

2.0 ~ 3.0 m

> 3.0 m

圖資來源：NCDR災害潛勢地圖網站(105年)

彰化縣田尾鄉新興村地震簡易疏散避難圖

防災資訊

村(里)基本資料

• 總人口數：1234人

災害通報單位

*彰化縣災害應變中心

電話:04-7512148

*田尾鄉災害應變中心

電話:04-8832171

*田尾分駐所

電話:04-8832854

*田尾消防分隊

電話:04-8832086

緊急聯絡人

*村長:蒲創結

電話:0934-036075

防災資料網站

*內政部消防署

<http://www.nfa.gov.tw>

*彰化縣政府消防局

<http://www.chfd.gov.tw>

*彰化縣田尾鄉公所

<http://town.chcg.gov.tw/tianwei/00home/index7.asp/default.php/>

避難原則

前往開放空間或公園避難

避難收容處所

南鎮國小-禮堂
地址：田尾鄉南鎮村
光復路一段295號
電話：04-8227962



田尾鄉公所110年9月製



TGOS MAP © 2016 內政部,交通部

道路		標示					
106	縣道		建議疏散避難方向		避難收容處所		老人福利
行政區域界線			適用地震災害		護理之家		兒少福利
村(里)界線			身心障礙福	圖資來源：NCDR災害潛勢地圖網站(105年)			

彰化縣田尾鄉北鎮村水災簡易疏散避難圖

防災資訊

村(里)基本資料

• 總人口數：1400人

災害通報單位

*彰化縣災害應變中心

電話:04-7512148

*田尾鄉災害應變中心

電話:04-8832171

*田尾分駐所

電話:04-8832854

*田尾消防分隊

電話: 04-8832086

緊急聯絡人

*村長:邱 模

電話:04-8223606

防災資料網站

*內政部消防署

<http://www.nfa.gov.tw>

*彰化縣政府消防局

<http://www.chfd.gov.tw>

*彰化縣田尾鄉公所

<http://town.chcg.gov.tw/tianwei/00home/index7.asp/default.php/>

避難原則

就地避難或垂直避難;低窪地區前往避難處所

避難收容處所

北鎮社區活動中心

地址:田尾鄉平和路二段

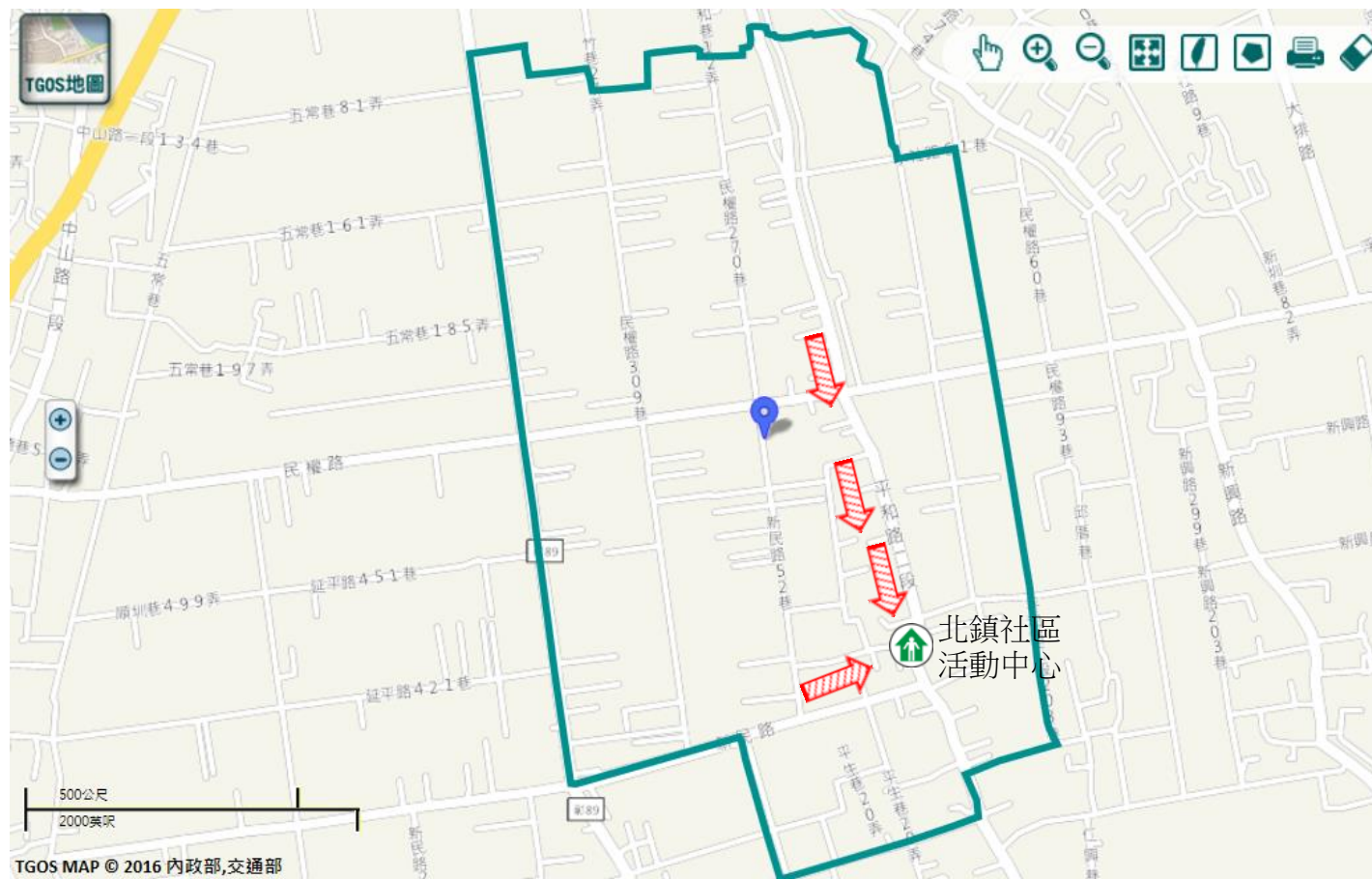
151號

電話:0928-669577

0928-669577



田尾鄉公所110年9月製



圖例

道路	標示			350mm / 24hr				
106 縣道		建議疏散避難方向		避難收容處所		0.5 ~ 1.0 m		
行政區域界線		適用水災災害		護理之家		兒少福利		1.0 ~ 2.0 m
	村(里)界線		身心障礙福	圖資來源：NCDR災害潛勢地圖網站(105年)				2.0 ~ 3.0 m
						> 3.0 m		

彰化縣田尾鄉北鎮村地震簡易疏散避難圖

防災資訊

村(里)基本資料

- 總人口數：1400人

災害通報單位

- *彰化縣災害應變中心
電話:04-7512148
- *田尾鄉災害應變中心
電話:04-8832171
- *田尾分駐所
電話:04-8832854
- *田尾消防分隊
電話: 04-8832086

緊急聯絡人

- *村長:邱 模
電話:04-8223606

防災資料網站

- *內政部消防署
<http://www.nfa.gov.tw>
- *彰化縣政府消防局
<http://www.chfd.gov.tw>
- *彰化縣田尾鄉公所
<http://town.chcg.gov.tw/tianwei/00home/index7.asp/default.php/>

避難原則

前往開放空間或公園避難

避難收容處所

南鎮國小-禮堂
地址：田尾鄉南鎮村
光復路一段295號
電話：04-8227962



田尾鄉公所110年9月製



圖例

道路		標示					
106	縣道		建議疏散避難方向		避難收容處所		老人福利
行政區域界線			適用地震災害		護理之家		兒少福利
村(里)界線			身心障礙福	圖資來源：NCDR災害潛勢地圖網站(105年)			

彰化縣田尾鄉南鎮村水災簡易疏散避難圖

防災資訊

村(里)基本資料

• 總人口數：736人

災害通報單位

*彰化縣災害應變中心

電話:04-7512148

*田尾鄉災害應變中心

電話:04-8832171

*田尾分駐所

電話:04-8832854

*田尾消防分隊

電話: 04-8832086

緊急聯絡人

*村長:劉定國

電話:04-8242981

防災資料網站

*內政部消防署

<http://www.nfa.gov.tw>

*彰化縣政府消防局

<http://www.chfd.gov.tw>

*彰化縣田尾鄉公所

<http://town.chcg.gov.tw/tianwei/00home/index7.asp/default.php/>

避難原則

就地避難或垂直避難;低窪地區前往避難處所

避難收容處所

南鎮國小-禮堂

地址：田尾鄉南鎮村

光復路一段295號

電話：04-8227962

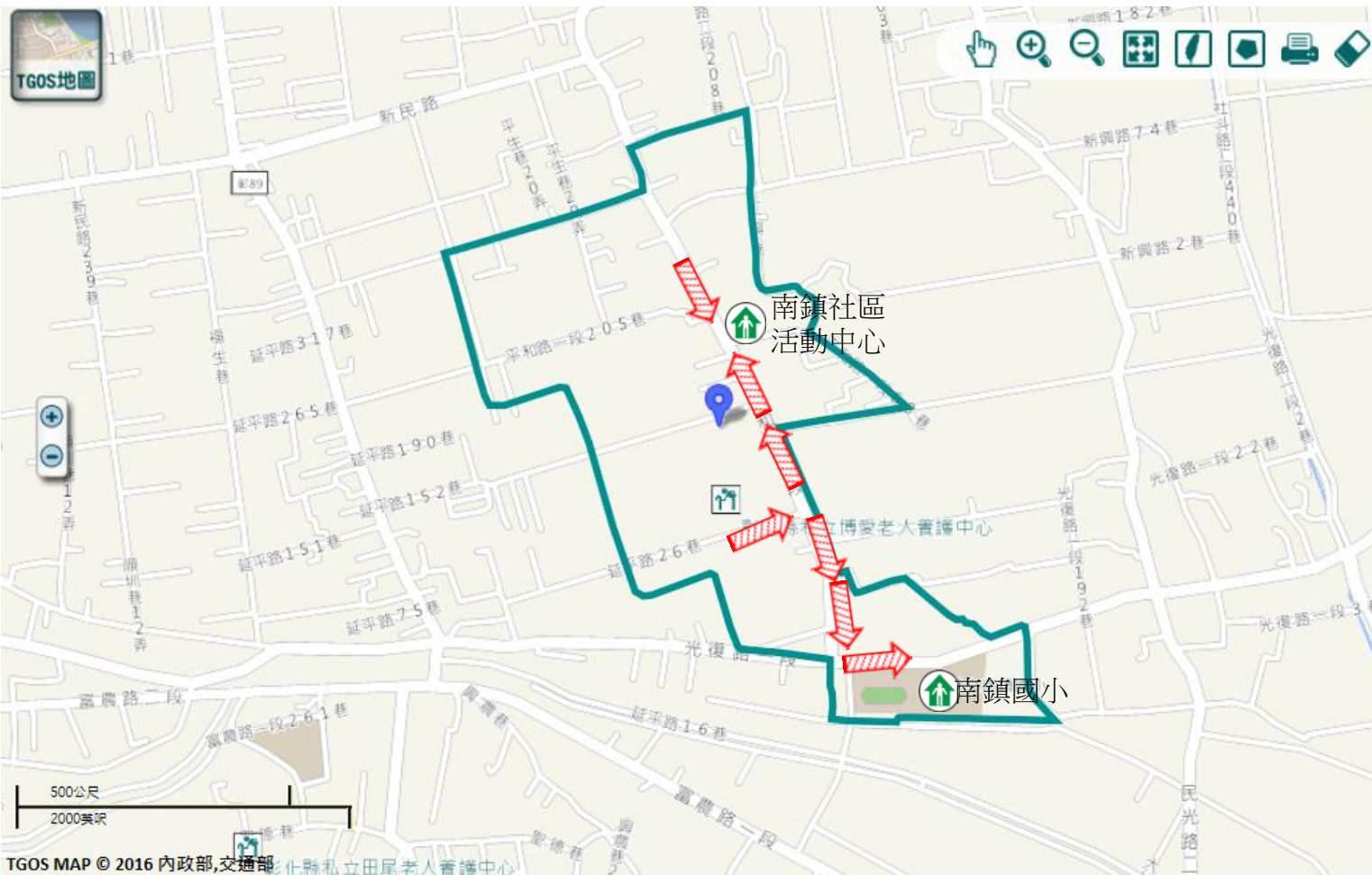
南鎮社區活動中心

地址:田尾鄉南鎮村

平和路一段140號

電話:0937-710615

0920-020449



圖例

道路

106

縣道



建議疏散避難方向

標示



避難收容處所



老人福利



適用水災災害



護理之家



兒少福利



身心障礙福

圖資來源：NCDR災害潛勢地圖網站(105年)

350mm / 24hr

0.5 ~ 1.0 m

1.0 ~ 2.0 m

2.0 ~ 3.0 m

> 3.0 m

彰化縣田尾鄉南鎮村地震簡易疏散避難圖

防災資訊

村(里)基本資料

• 總人口數：736人

災害通報單位

*彰化縣災害應變中心

電話:04-7512148

*田尾鄉災害應變中心

電話:04-8832171

*田尾分駐所

電話:04-8832854

*田尾消防分隊

電話: 04-8832086

緊急聯絡人

*村長:劉定國

電話:04-8242981

防災資料網站

*內政部消防署

<http://www.nfa.gov.tw>

*彰化縣政府消防局

<http://www.chfd.gov.tw>


*彰化縣田尾鄉公所

<http://town.chcg.gov.tw/tianwei/00home/index7.asp/default.php/>

避難原則

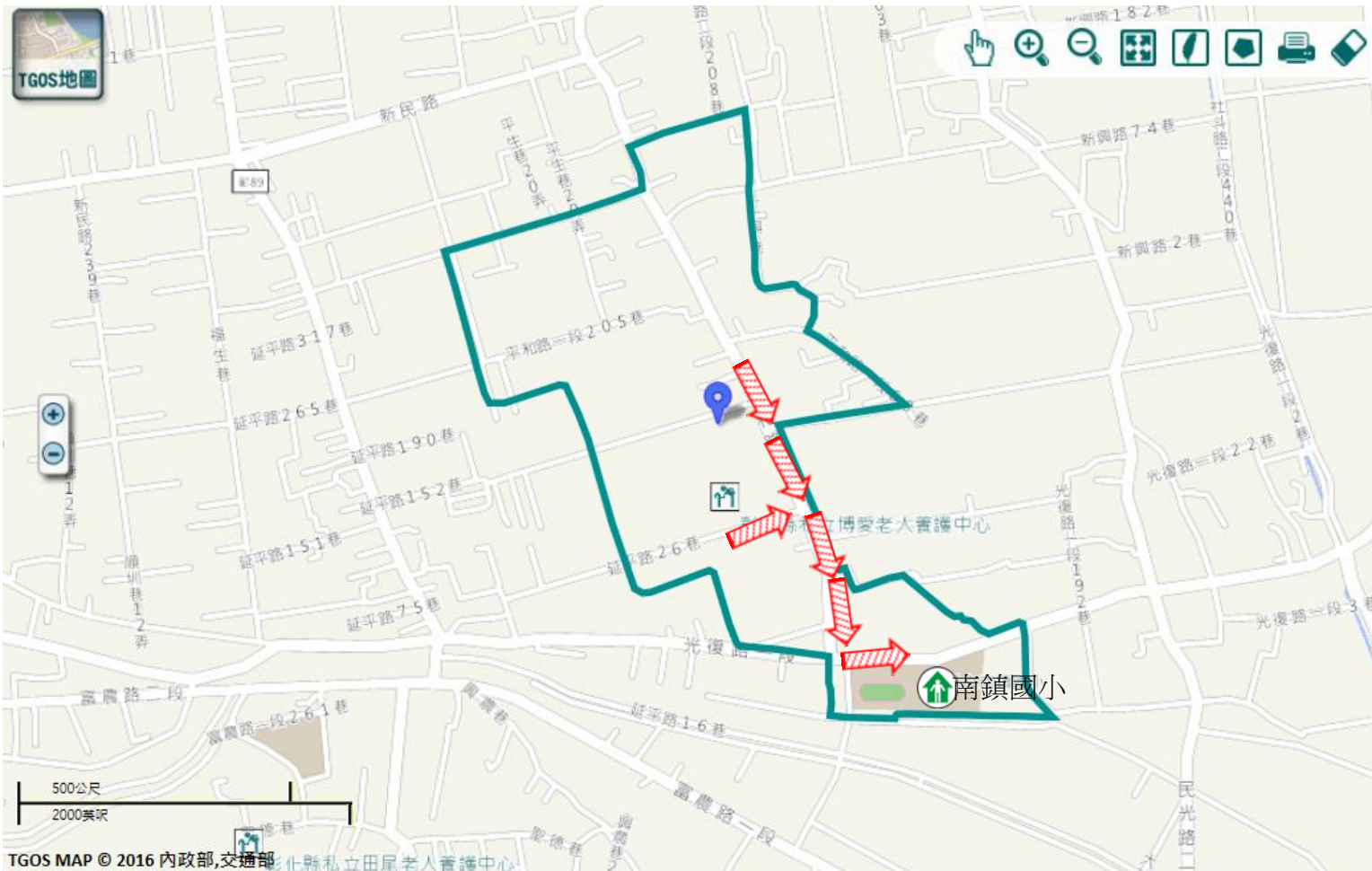
前往開放空間或公園避難

避難收容處所

南鎮國小-禮堂 
地址：田尾鄉南鎮村
光復路一段295號
電話：04-8227962










田尾鄉公所110年9月製



TGOS MAP © 2016 內政部,交通部

圖例

道路	標示		
 縣道		建議疏散避難方向	 避難收容處所
 行政區域界線		適用地震災害	 護理之家
 村(里)界線		身心障礙福	 兒少福利

圖資來源：NCDR災害潛勢地圖網站(105年)

彰化縣田尾鄉新生村水災簡易疏散避難圖

防災資訊

村(里)基本資料

• 總人口數：1610人

災害通報單位

*彰化縣災害應變中心

電話:04-7512148

*田尾鄉災害應變中心

電話:04-8832171

*田尾分駐所

電話:04-8832854

*田尾消防分隊

電話: 04-8832086

緊急聯絡人

*村長:陳苑如

電話:04-8832417

防災資料網站

*內政部消防署

<http://www.nfa.gov.tw>

*彰化縣政府消防局

<http://www.chfd.gov.tw>

*彰化縣田尾鄉公所

<http://town.chcg.gov.tw/tianwei/00home/index7.asp/default.php/>

避難原則

就地避難或垂直避難;低窪地區前往避難處所

避難收容處所

南鎮國小-禮堂

地址：田尾鄉南鎮村

光復路一段295號

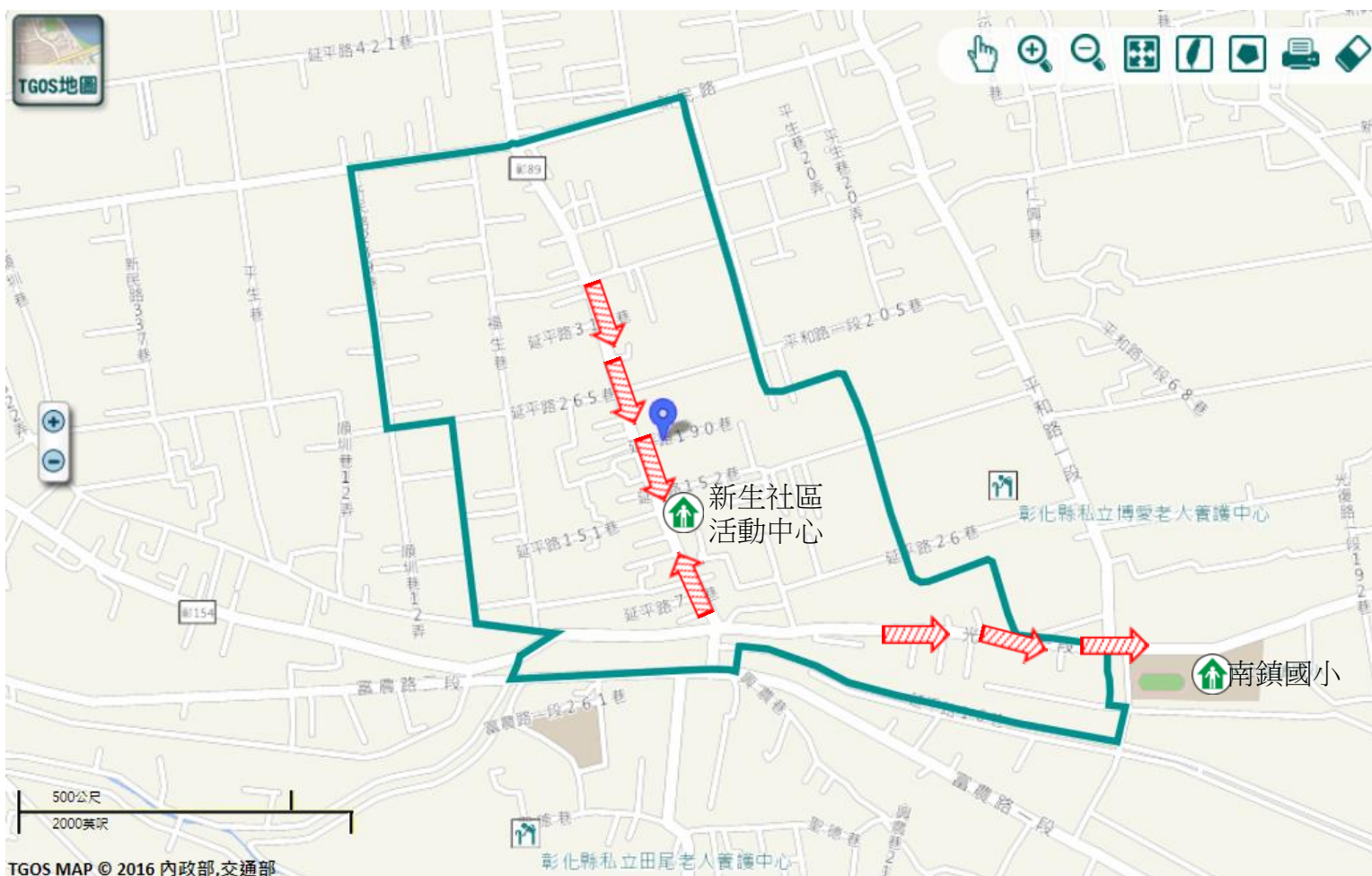
電話：04-8227962

新生社區活動中心

地址：田尾鄉新生村延平路150號

電話:04-8833043

田尾鄉公所110年9月製



圖例

道路	標示			350mm / 24hr	
106 縣道		建議疏散避難方向		避難收容處所	
行政區域界線		適用水災災害		護理之家	
村(里)界線		身心障礙福		兒少福利	

圖資來源：NCDR災害潛勢地圖網站(105年)

彰化縣田尾鄉新生村地震簡易疏散避難圖

防災資訊

村(里)基本資料

• 總人口數：1610人

災害通報單位

*彰化縣災害應變中心

電話:04-7512148

*田尾鄉災害應變中心

電話:04-8832171

*田尾分駐所

電話:04-8832854

*田尾消防分隊

電話: 04-8832086

緊急聯絡人

*村長:陳苑如

電話:04-8832417

防災資料網站

*內政部消防署

<http://www.nfa.gov.tw>

*彰化縣政府消防局

<http://www.chfd.gov.tw>

*彰化縣埔心鄉公所

<http://town.chcg.gov.tw/tianwei/00home/index7.asp/default.php/>

避難原則

前往開放空間或公園避難

避難收容處所

南鎮國小-禮堂

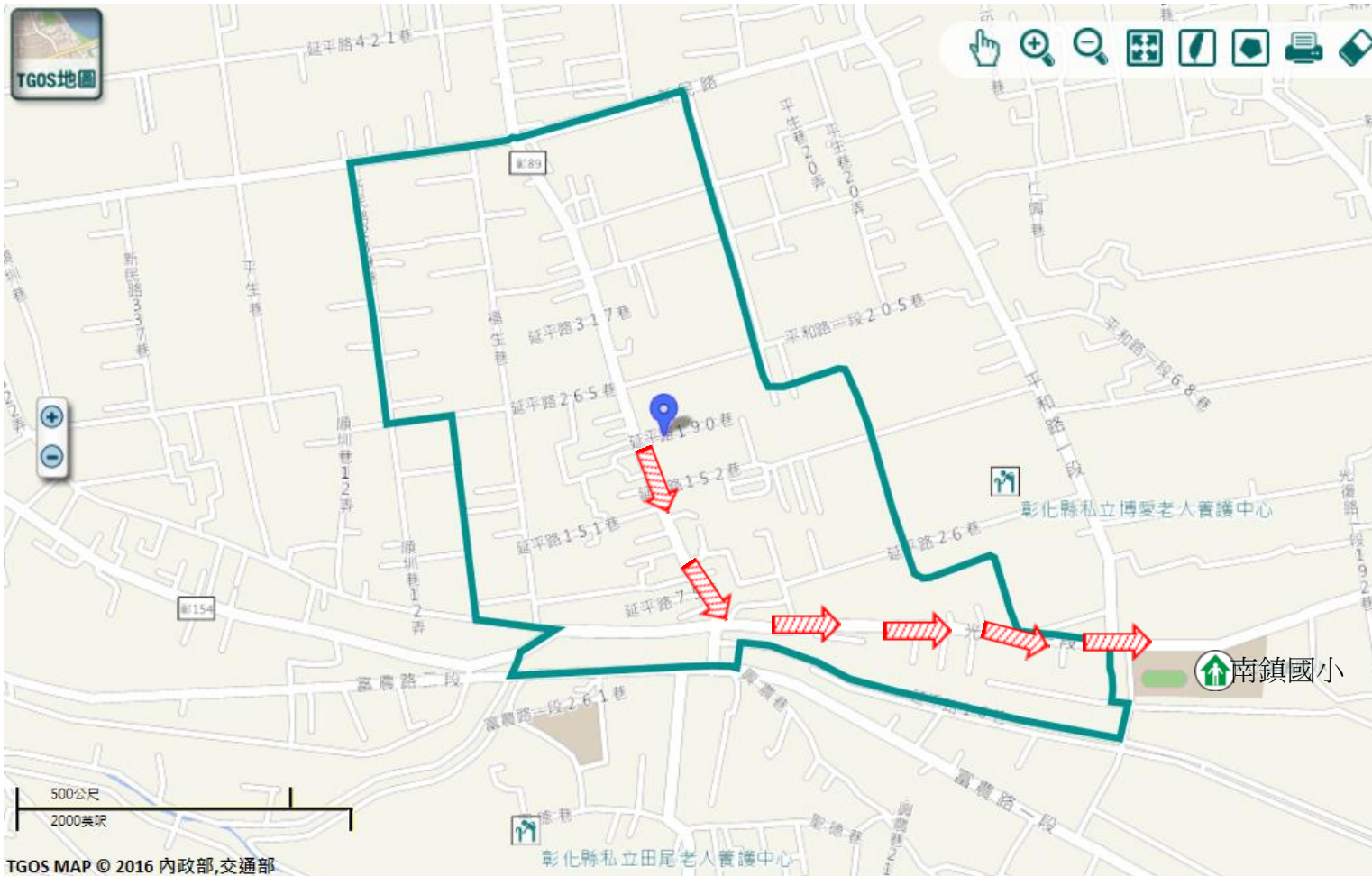
地址：田尾鄉南鎮村

光復路一段295號

電話：04-8227962



田尾鄉公所110年9月製



		道路	標示				
圖例	106 縣道		建議疏散避難方向		避難收容處所		老人福利
	行政區域界線		適用地震災害		護理之家		兒少福利
	村(里)界線		身心障礙福	圖資來源：NCDR災害潛勢地圖網站(105年)			

彰化縣田尾鄉南曾村水災簡易疏散避難圖

防災資訊

村(里)基本資料

• 總人口數：1571人

災害通報單位

- *彰化縣災害應變中心
電話:04-7512148
- *田尾鄉災害應變中心
電話:04-8832171
- *田尾分駐所
電話:04-8832854
- *田尾消防分隊
電話:04-8832086

緊急聯絡人

*村長:李明營
電話:04-8835176

防災資料網站

- *內政部消防署
<http://www.nfa.gov.tw>
- *彰化縣政府消防局
<http://www.chfd.gov.tw>
- *彰化縣田尾鄉公所
<http://town.chcg.gov.tw/tianwei/00home/index7.asp/default.php/>

避難原則

就地避難或垂直避難;低窪地區前往避難處所

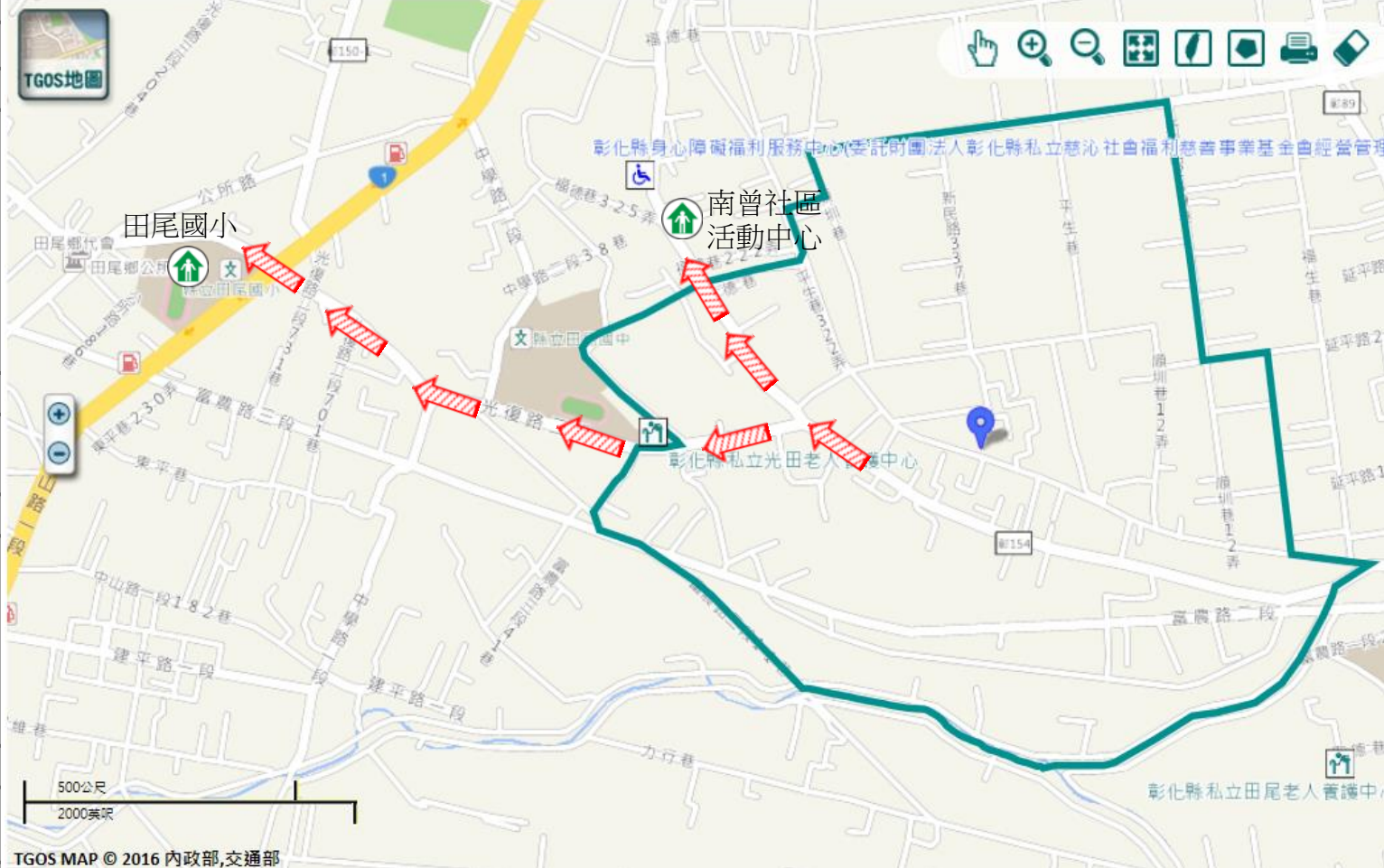
避難收容處所

田尾國小-活動中心
地址：田尾鄉饒平村
中山路一段449號
電話：04-8832745

南曾社區活動中心
地址：田尾鄉南曾村
福德巷185號
電話：0921-711929

田尾鄉公所110年9月製

參考比例尺1:10000 (目前在第 10 層) 目前坐標：(TWD97) X= 204106.341, Y= 2642525.094



TGOS MAP © 2016 內政部,交通部

圖例

道路	標示			350mm / 24hr		
106 縣道		建議疏散避難方向		避難收容處所		0.5 ~ 1.0 m
行政區域界線		適用水災災害		護理之家		兒少福利
村(里)界線		身心障礙福	圖資來源：NCDR災害潛勢地圖網站(105年)			1.0 ~ 2.0 m
						2.0 ~ 3.0 m
						> 3.0 m

彰化縣田尾鄉南曾村地震簡易疏散避難圖

防災資訊

村(里)基本資料

• 總人口數：1571人

災害通報單位

*彰化縣災害應變中心

電話:04-7512148

*田尾鄉災害應變中心

電話:04-8832171

*田尾分駐所

電話:04-8832854

*田尾消防分隊

電話: 04-8832086

緊急聯絡人

*村長:李明營

電話:0919-689127

防災資料網站

*內政部消防署

<http://www.nfa.gov.tw>

*彰化縣政府消防局

<http://www.chfd.gov.tw>

*彰化縣田尾鄉公所

<http://town.chcg.gov.tw/tianwei/00home/index7.asp/default.php/>

避難原則

前往開放空間或公園避難

避難收容處所

田尾國小-活動中心

地址：田尾鄉饒平村

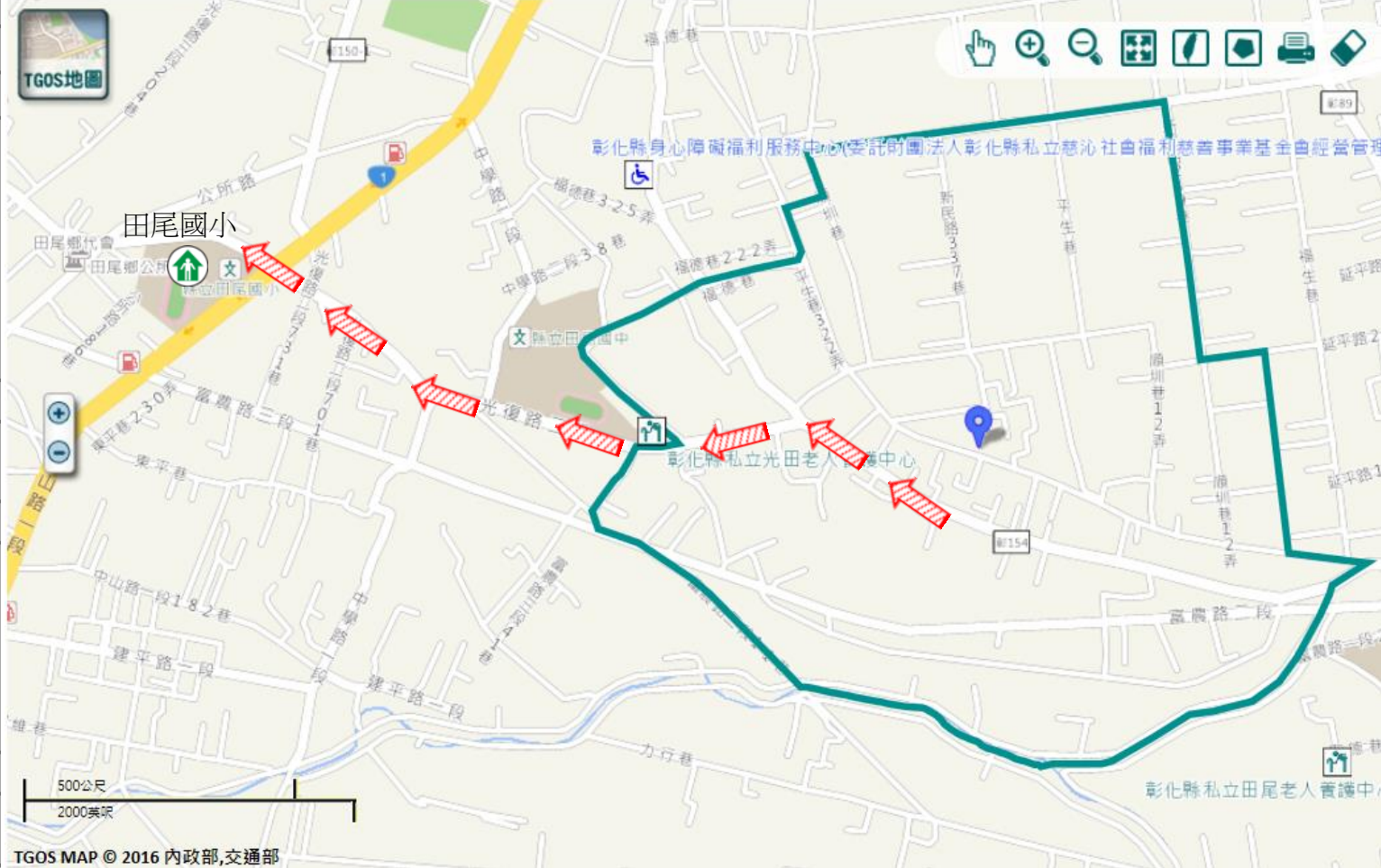
中山路一段449號

電話：04-8832745



田尾鄉公所110年9月製

參考比例尺1:10000 (目前在第 10 層) 目前坐標：(TWD97) X= 204106.341, Y= 2642525.094



TGOS MAP © 2016 內政部,交通部

圖例		標示	
106	縣道	建議疏散避難方向	避難收容處所
行政區域界線		適用地震災害	護理之家
村(里)界線		身心障礙福	兒少福利

圖資來源：NCDR災害潛勢地圖網站(105年)

彰化縣田尾鄉北曾村水災簡易疏散避難圖

防災資訊

村(里)基本資料

• 總人口數：1862人

災害通報單位

*彰化縣災害應變中心

電話:04-7512148

*田尾鄉災害應變中心

電話:04-8832171

*田尾分駐所

電話:04-8832854

*田尾消防分隊

電話:04-8832086

緊急聯絡人

*村長:鄭銅欣

電話:04-8832772

防災資料網站

*內政部消防署

<http://www.nfa.gov.tw>

*彰化縣政府消防局

<http://www.chfd.gov.tw>

*彰化縣田尾鄉公所

<http://town.chcg.gov.tw/tianwei/00home/index7.asp/default.php/>

避難原則

就地避難或垂直避難;低窪地區前往避難處所

避難收容處所

田尾國小-活動中心

地址:田尾鄉饒平村

中山路一段449號

電話:04-8832745

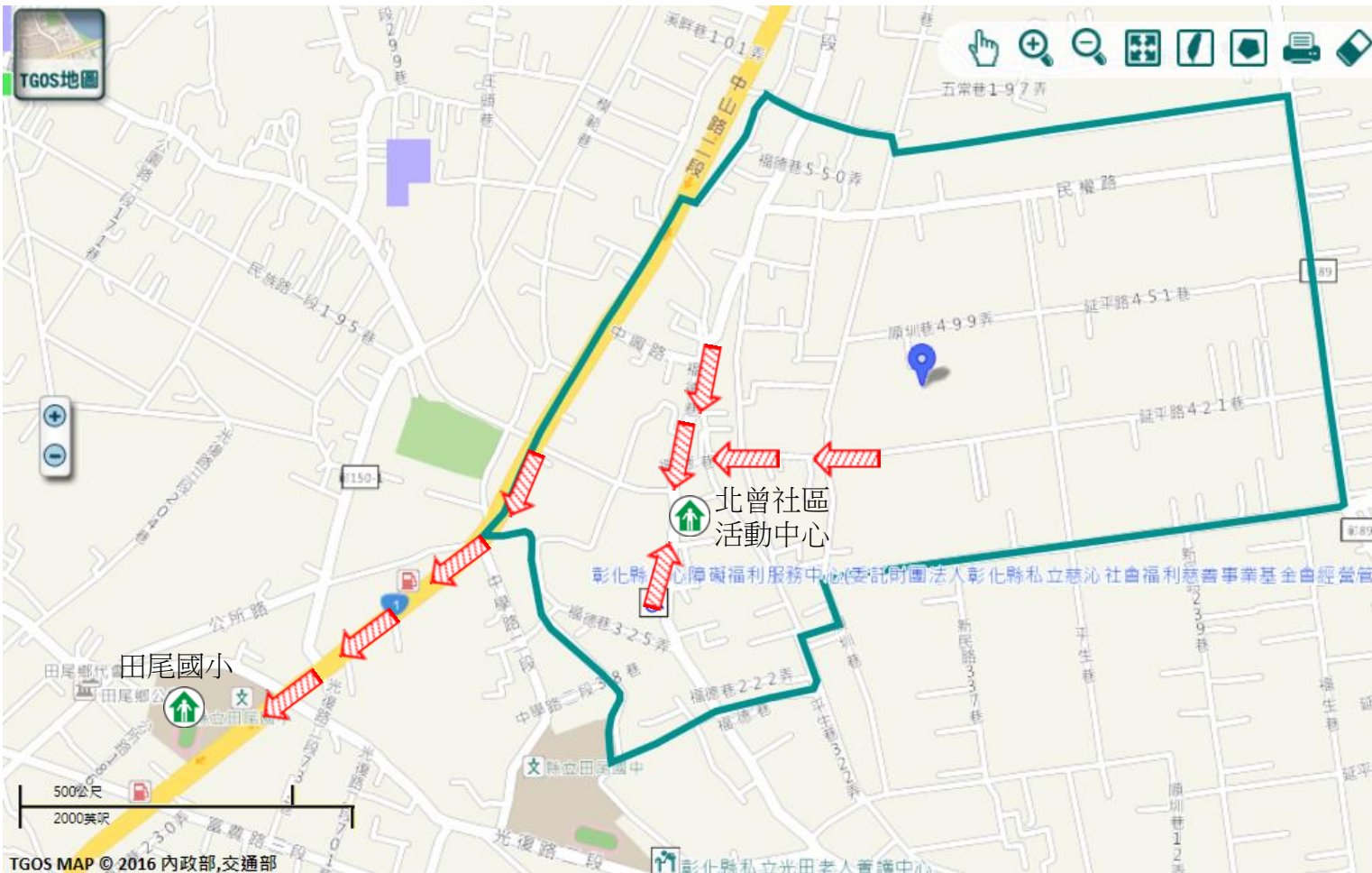
北曾社區活動中心

地址:田尾鄉北曾村

福德巷359號

電話:04-8832772

田尾鄉公所110年9月製



圖例

道路	標示			350mm / 24hr		
106 縣道		建議疏散避難方向		避難收容處所		0.5 ~ 1.0 m
行政區域界線		適用水災災害		護理之家		兒少福利
村(里)界線		身心障礙福	圖資來源: NCDR災害潛勢地圖網站(105年)			1.0 ~ 2.0 m
						2.0 ~ 3.0 m
						> 3.0 m

彰化縣田尾鄉北曾村地震簡易疏散避難圖

防災資訊

村(里)基本資料

• 總人口數：1862人

災害通報單位

*彰化縣災害應變中心

電話:04-7512148

*田尾鄉災害應變中心

電話:04-8832171

*田尾分駐所

電話:04-8832854

*田尾消防分隊

電話: 04-8832086

緊急聯絡人

*村長:鄭銅欣

電話:0931-433732

防災資料網站

*內政部消防署

<http://www.nfa.gov.tw>

*彰化縣政府消防局

<http://www.chfd.gov.tw>

*彰化縣田尾鄉公所

<http://town.chcg.gov.tw/tianwei/00home/index7.asp/default.php/>

避難原則

前往開放空間或公園避難

避難收容處所

田尾國小-活動中心

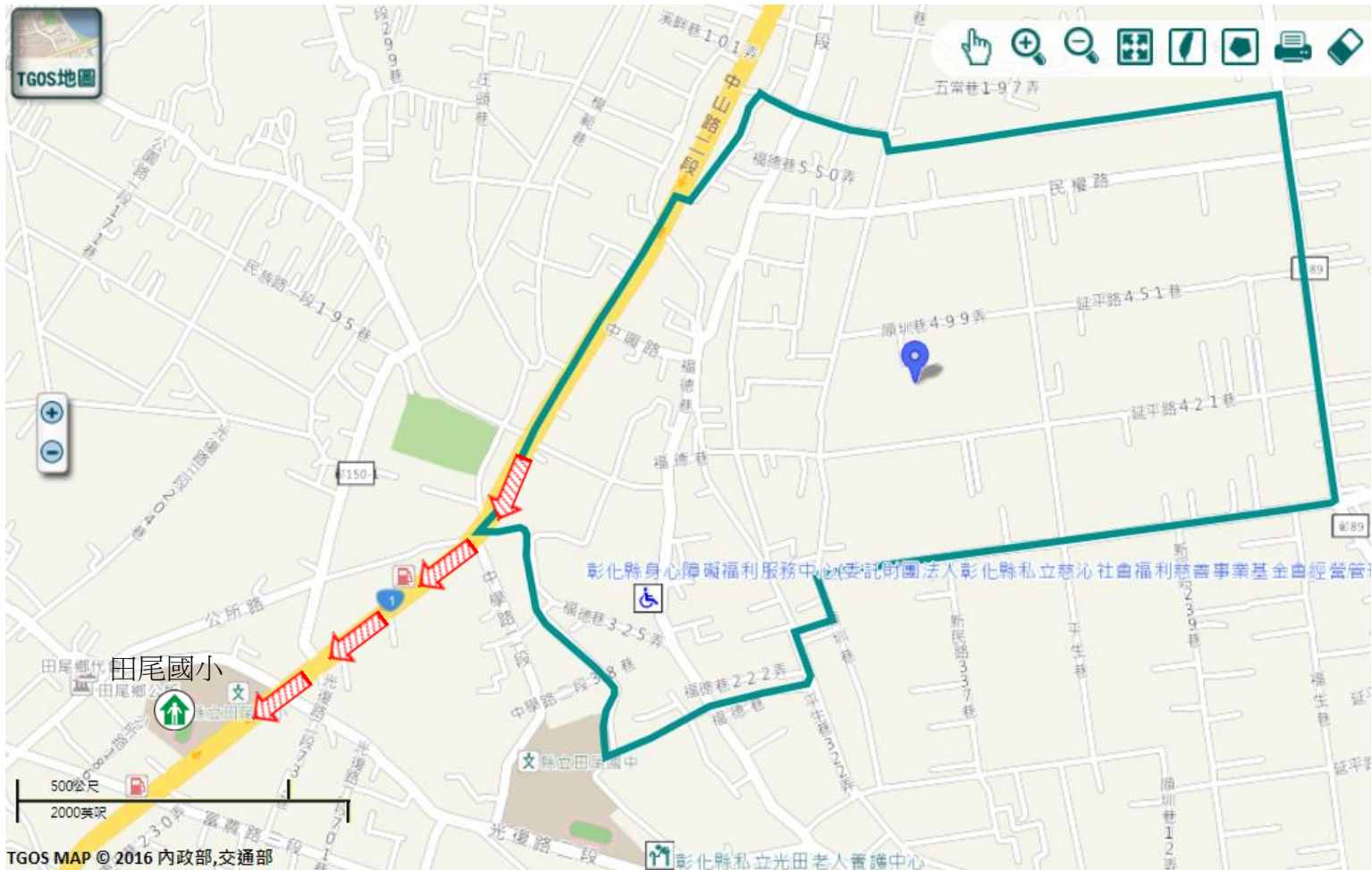
地址：田尾鄉饒平村

中山路一段449號

電話：04-8832745



田尾鄉公所110年9月製



TGOS MAP © 2016 內政部,交通部

圖例		標示					
106	縣道		建議疏散避難方向		避難收容處所		老人福利
	行政區域界線		適用地震災害		護理之家		兒少福利
	村(里)界線		身心障礙福	圖資來源：NCDR災害潛勢地圖網站(105年)			

彰化縣田尾鄉溪畔村水災簡易疏散避難圖

防災資訊

村(里)基本資料

• 總人口數：1411人

災害通報單位

*彰化縣災害應變中心

電話:04-7512148

*田尾鄉災害應變中心

電話:04-8832171

*田尾分駐所

電話:04-8832854

*田尾消防分隊

電話:04-8832086

緊急聯絡人

*村長:陳錦津

電話:04-8225656

防災資料網站

*內政部消防署

<http://www.nfa.gov.tw>

*彰化縣政府消防局

<http://www.chfd.gov.tw>

*彰化縣田尾鄉公所

<http://town.chcg.gov.tw/tianwei/00home/index7.asp/default.php/>

避難原則

就地避難或垂直避難;低窪地區前往避難處所

避難收容處所

田尾國小-活動中心

地址：田尾鄉饒平村

中山路一段449號

電話：04-8832745

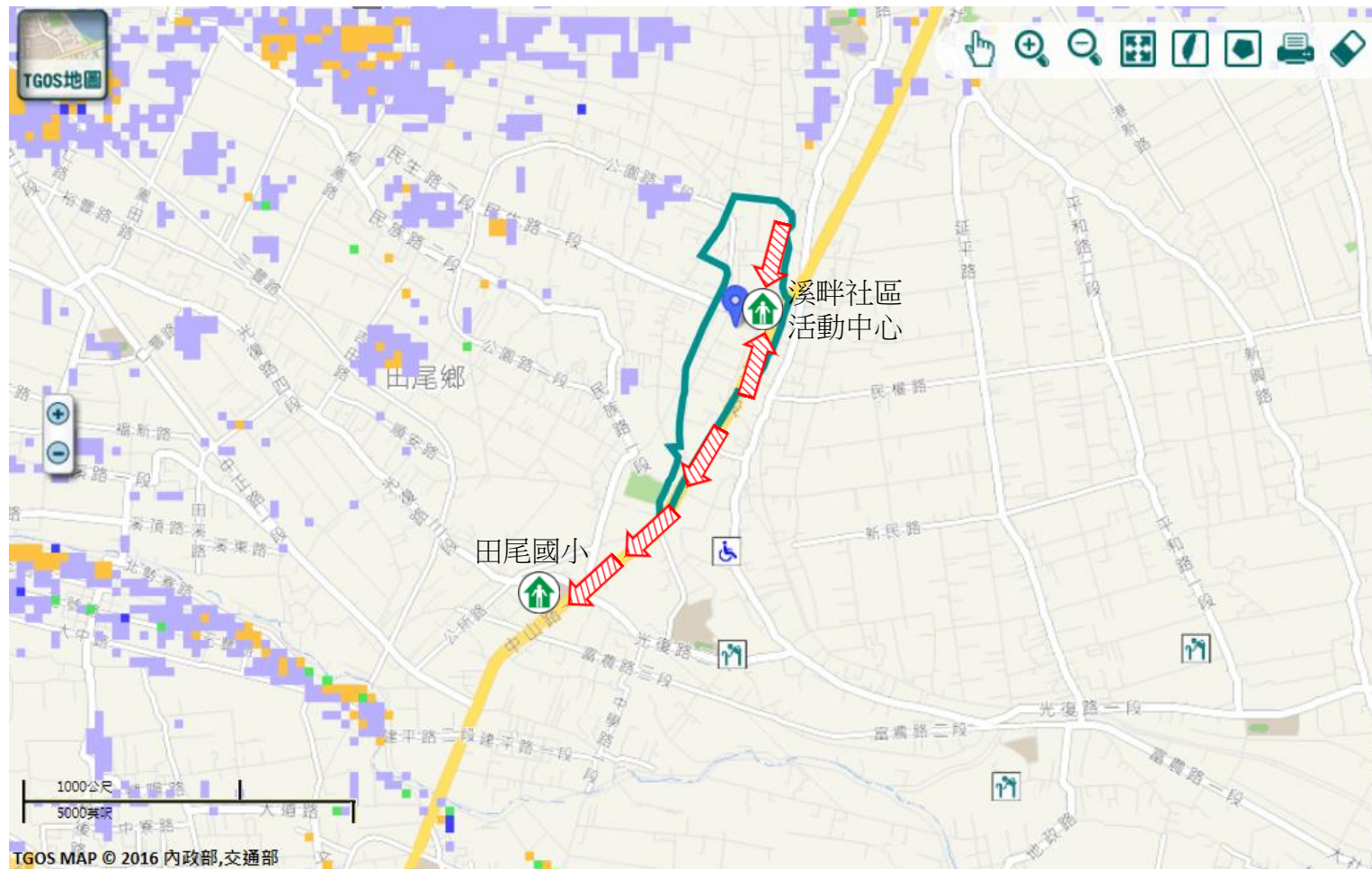
溪畔社區活動中心

地址：田尾鄉溪畔村

溪畔巷157號

電話：0937-755852

田尾鄉公所110年9月製



圖例

道路	標示			350mm / 24hr				
106 縣道		建議疏散避難方向		避難收容處所		老人福利		0.5 ~ 1.0 m
行政區域界線		適用水災災害		護理之家		兒少福利		1.0 ~ 2.0 m
	村(里)界線		身心障礙福	圖資來源：NCDR災害潛勢地圖網站(105年)				2.0 ~ 3.0 m
								> 3.0 m

彰化縣田尾鄉溪畔村地震簡易疏散避難圖

防災資訊

村(里)基本資料

• 總人口數：1411人

災害通報單位

*彰化縣災害應變中心

電話:04-7512148

*田尾鄉災害應變中心

電話:04-8832171

*田尾分駐所

電話:04-8832854

*田尾消防分隊

電話: 04-8832086

緊急聯絡人

*村長:陳錦津

電話:04-8225656

防災資料網站

*內政部消防署

<http://www.nfa.gov.tw>

*彰化縣政府消防局

<http://www.chfd.gov.tw>

*彰化縣田尾鄉公所

<http://town.chcg.gov.tw/tianwei/00home/index7.asp/default.php/>

避難原則

前往開放空間或公園避難

避難收容處所

田尾國小-活動中心

地址：田尾鄉饒平村

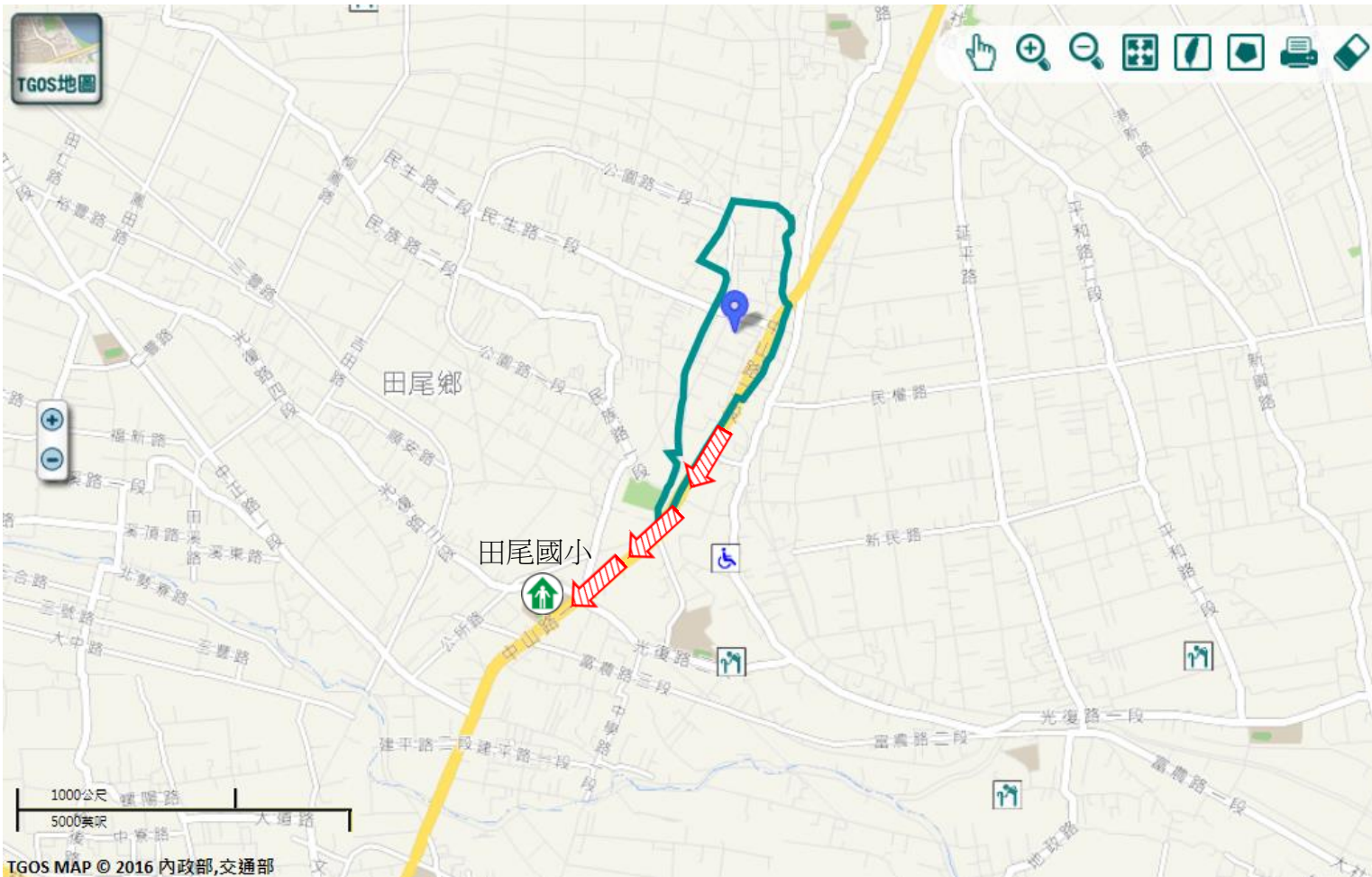
中山路一段449號

電話：04-8832745



圖列

田尾鄉公所110年9月製



道路		標示					
106	縣道		建議疏散避難方向		避難收容處所		老人福利
行政區域界線			適用地震災害		護理之家		兒少福利
村(里)界線			身心障礙福	圖資來源：NCDR災害潛勢地圖網站(105年)			

彰化縣田尾鄉打簾村水災簡易疏散避難圖

防災資訊

村(里)基本資料

• 總人口數：2052人

災害通報單位

*彰化縣災害應變中心

電話:04-7512148

*田尾鄉災害應變中心

電話:04-8832171

*田尾分駐所

電話:04-8832854

*田尾消防分隊

電話: 04-8832086

緊急聯絡人

*村長:邱垂麟

電話:04-8230571

防災資料網站

*內政部消防署

<http://www.nfa.gov.tw>

*彰化縣政府消防局

<http://www.chfd.gov.tw>

*彰化縣田尾鄉公所

<http://town.chcg.gov.tw/tianwei/00home/index7.asp/default.php/>

避難原則

就地避難或垂直避難;低窪地區前往避難處所

避難收容處所

田尾國小-活動中心

地址：田尾鄉饒平村

中山路一段449號

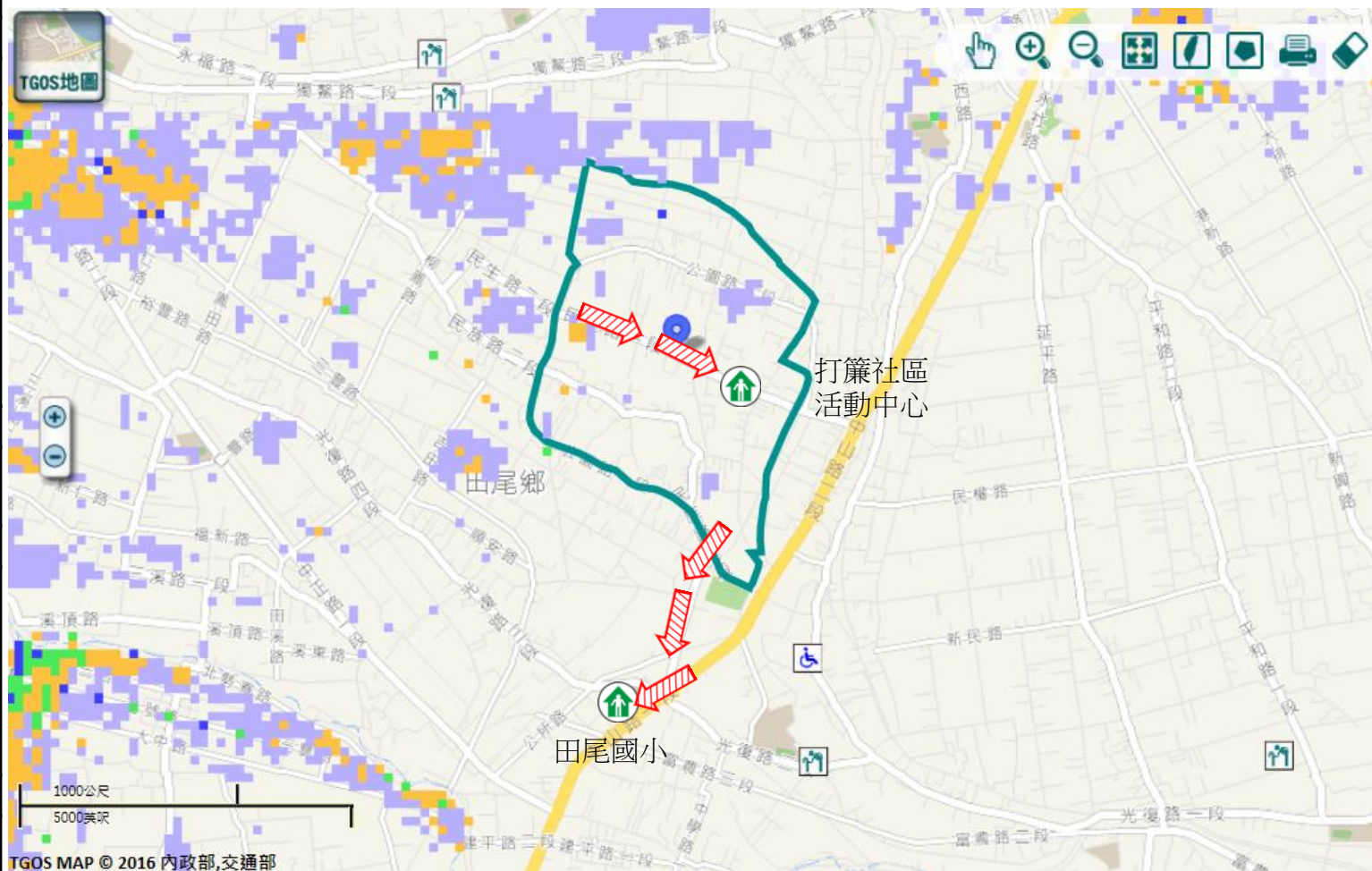
電話：04-8832745

打簾社區活動中心

地址:田尾鄉打簾村

民生路一段245號

電話:0910-537823



道路		標示			350mm / 24hr			
106	縣道		建議疏散避難方向		避難收容處所		老人福利	0.5 ~ 1.0 m
行政區域界線			適用水災災害		護理之家		兒少福利	1.0 ~ 2.0 m
村(里)界線			身心障礙福	圖資來源：NCDR災害潛勢地圖網站(105年)				2.0 ~ 3.0 m
								> 3.0 m

彰化縣田尾鄉打簾村地震簡易疏散避難圖

防災資訊

村(里)基本資料

• 總人口數：2052人

災害通報單位

*彰化縣災害應變中心

電話:04-7512148

*田尾鄉災害應變中心

電話:04-8832171

*田尾分駐所

電話:04-8832854

*田尾消防分隊

電話: 04-8832086

緊急聯絡人

*村長:邱垂麟

電話:04-8230571

防災資料網站

*內政部消防署

<http://www.nfa.gov.tw>

*彰化縣政府消防局

<http://www.chfd.gov.tw>

*彰化縣田尾鄉公所

<http://town.chcg.gov.tw/tianwei/00home/index7.asp/default.php/>

避難原則

前往開放空間或公園避難

避難收容處所

田尾國小-活動中心

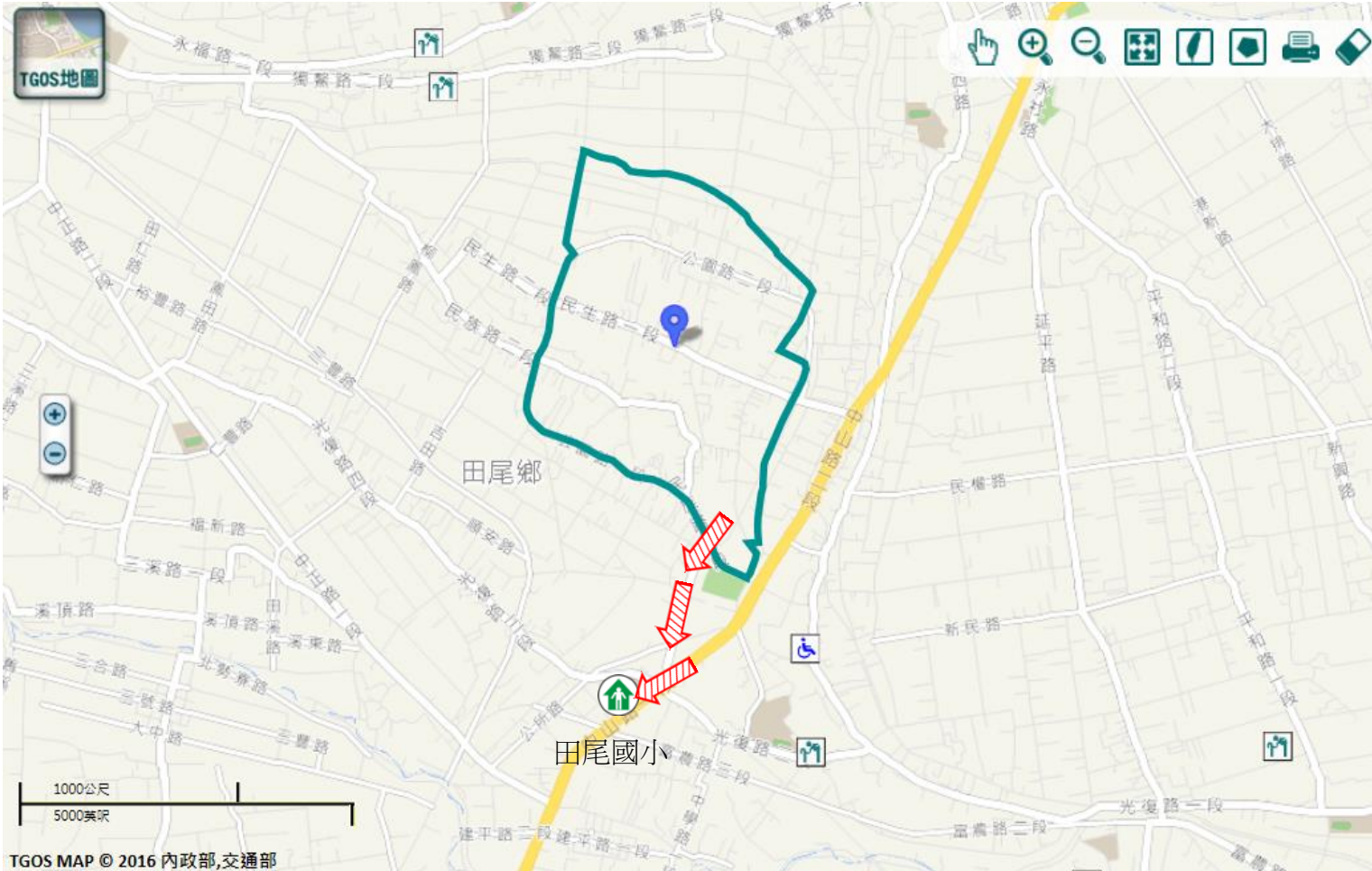
地址：田尾鄉饒平村

中山路一段449號

電話：04-8832745



田尾鄉公所110年9月製



TGOS MAP © 2016 內政部,交通部

圖例

道路	標示					
106 縣道		建議疏散避難方向		避難收容處所		老人福利
行政區域界線		適用地震災害		護理之家		兒少福利
村(里)界線		身心障礙福	圖資來源：NCDR災害潛勢地圖網站(105年)			

彰化縣田尾鄉柳鳳村水災簡易疏散避難圖

防災資訊

村(里)基本資料

• 總人口數：1071人

災害通報單位

*彰化縣災害應變中心

電話:04-7512148

*田尾鄉災害應變中心

電話:04-8832171

*田尾分駐所

電話:04-8832854

*田尾消防分隊

電話: 04-8832086

緊急聯絡人

*村長:周一郎

電話:04-8221206

防災資料網站

*內政部消防署

<http://www.nfa.gov.tw>

*彰化縣政府消防局

<http://www.chfd.gov.tw>


*彰化縣田尾鄉公所

<http://town.chcg.gov.tw/tianwei/00home/index7.asp/default.php/>

避難原則

就地避難或垂直避難;低窪地區前往避難處所

避難收容處所

陸豐社區活動中心 

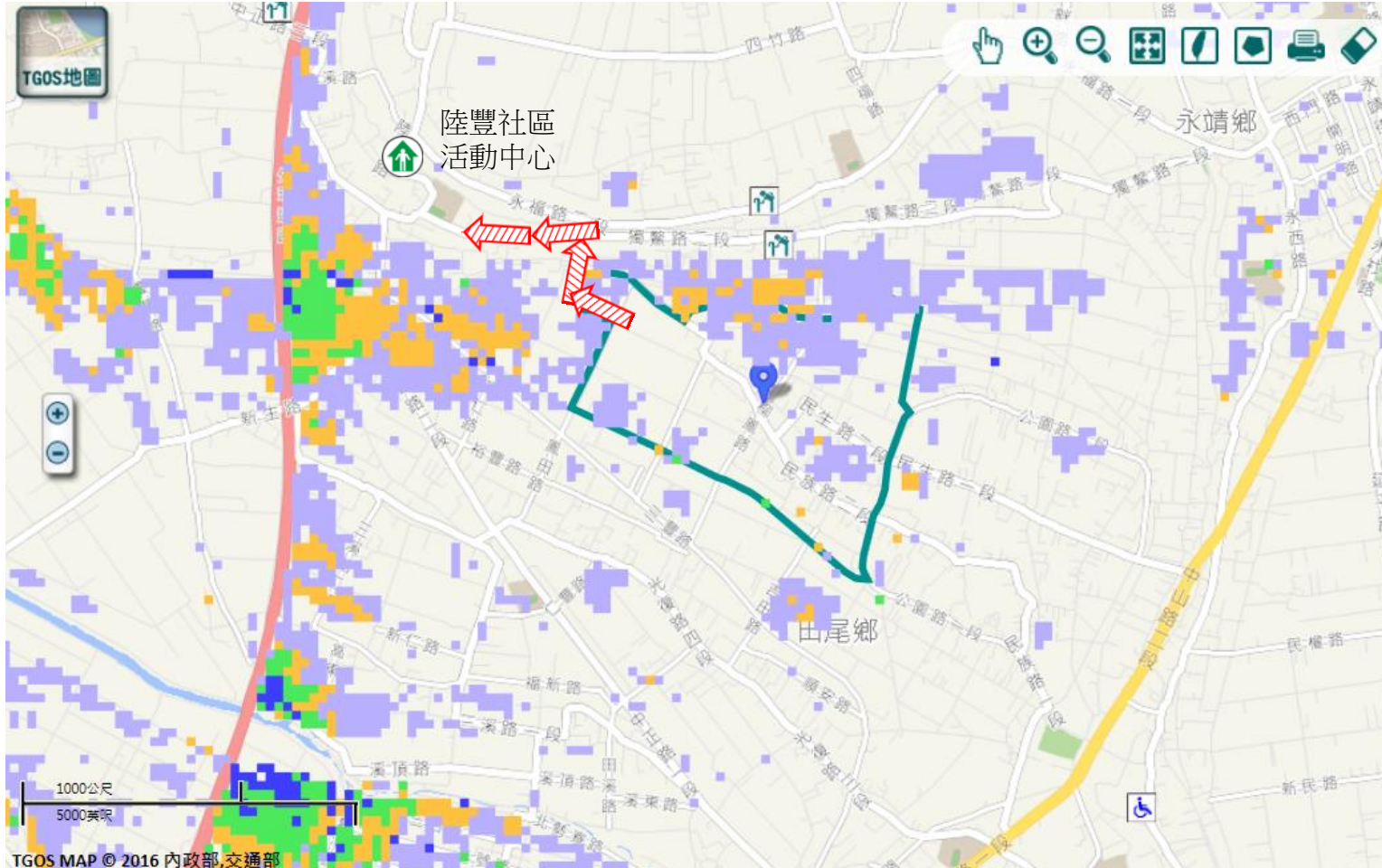
地址：田尾鄉陸豐村

陸豐路48號

電話：0931-600367

















田尾鄉公所110年9月製



TGOS MAP © 2016 內政部,交通部

圖例

道路	標示			350mm / 24hr
 106 縣道	 建議疏散避難方向	 避難收容處所	 老人福利	 0.5 ~ 1.0 m
 行政區域界線	 適用水災災害	 護理之家	 兒少福利	 1.0 ~ 2.0 m
 村(里)界線	 身心障礙福	圖資來源：NCDR災害潛勢地圖網站(105年)		 2.0 ~ 3.0 m
				 > 3.0 m

彰化縣田尾鄉柳鳳村地震簡易疏散避難圖

防災資訊

村(里)基本資料

• 總人口數：1071人

災害通報單位

*彰化縣災害應變中心

電話:04-7512148

*田尾鄉災害應變中心

電話:04-8832171

*田尾分駐所

電話:04-8832854

*田尾消防分隊

電話: 04-8832086

緊急聯絡人

*村長:周一郎

電話:0923-221286

防災資料網站

*內政部消防署

<http://www.nfa.gov.tw>

*彰化縣政府消防局

<http://www.chfd.gov.tw>

*彰化縣田尾鄉公所

<http://town.chcg.gov.tw/tianwei/00home/index7.asp/default.php/>

避難原則

前往開放空間或公園避難

避難收容處所

陸豐國小-活動中心

地址：田尾鄉陸豐村

民生路三段200號

電話：04-8222563



田尾鄉公所110年9月製



TGOS MAP © 2016 內政部,交通部

圖例

道路	標示		
106 縣道		建議疏散避難方向	避難收容處所
行政區域界線		適用地震災害	老人福利
村(里)界線		身心障礙福	兒少福利
			護理之家

圖資來源：NCDR 災害潛勢地圖網站(105年)

彰化縣田尾鄉陸豐村水災簡易疏散避難圖

防災資訊

村(里)基本資料

• 總人口數：1017人

災害通報單位

*彰化縣災害應變中心

電話:04-7512148

*田尾鄉災害應變中心

電話:04-8832171

*田尾分駐所

電話:04-8832854

*田尾消防分隊

電話: 04-8832086

緊急聯絡人

*村長:邱柏勳

電話:04-8233639

防災資料網站

*內政部消防署

<http://www.nfa.gov.tw>

*彰化縣政府消防局

<http://www.chfd.gov.tw>

*彰化縣田尾鄉公所

<http://town.chcg.gov.tw/tianwei/00home/index7.asp/default.php/>

避難原則

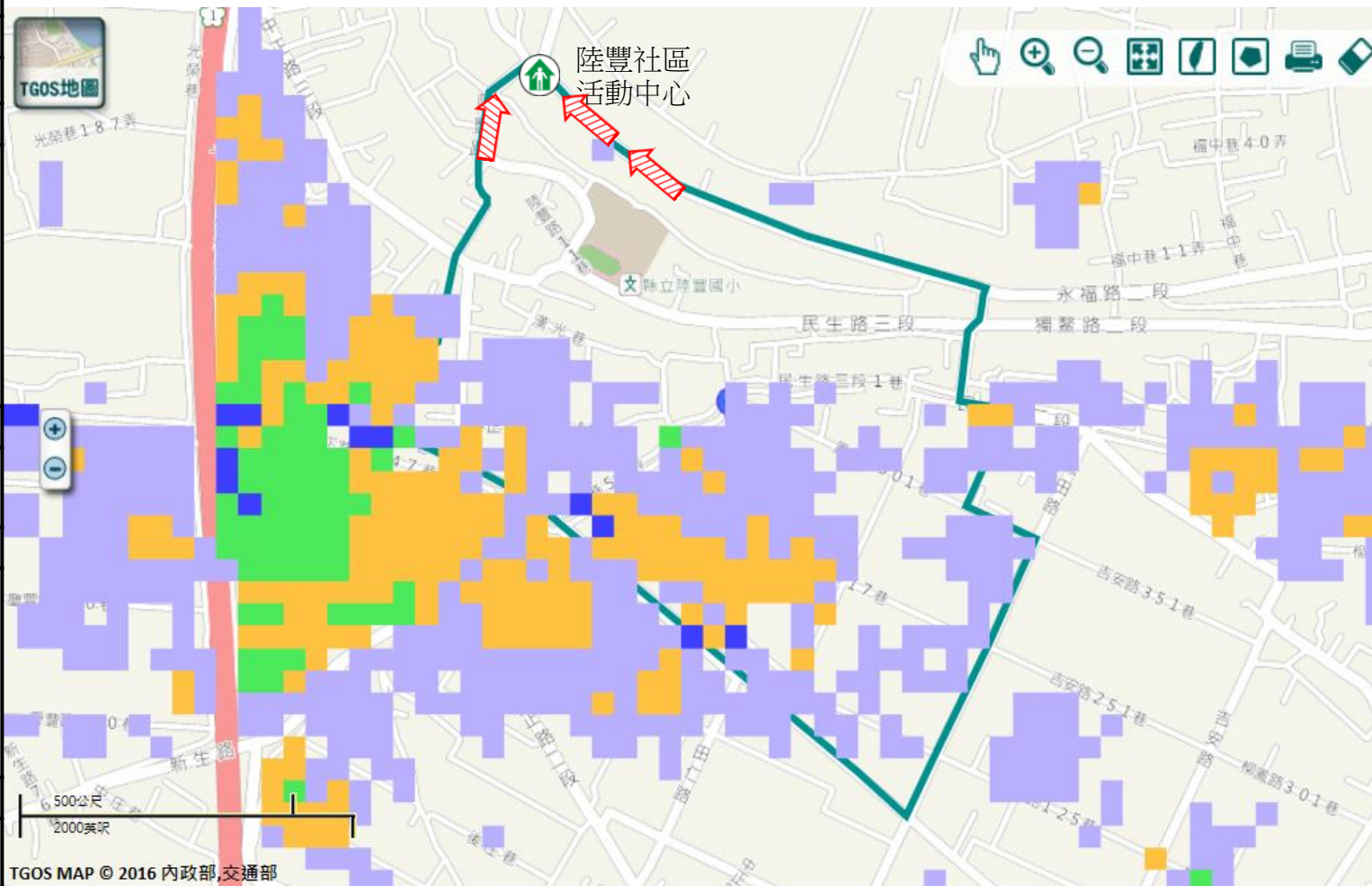
就地避難或垂直避難;低窪地區前往避難處所

避難收容處所

陸豐社區活動中心
地址:田尾鄉陸豐村陸豐路48號
電話:0931-600367



田尾鄉公所110年9月製



道路		標示			350mm / 24hr
106	縣道	建議疏散避難方向	避難收容處所	老人福利	0.5 ~ 1.0 m
	行政區域界線	適用水災災害	護理之家	兒少福利	1.0 ~ 2.0 m
	村(里)界線	身心障礙福	圖資來源：NCDR災害潛勢地圖網站(105年)		2.0 ~ 3.0 m
					> 3.0 m

彰化縣田尾鄉陸豐村地震簡易疏散避難圖

防災資訊

村(里)基本資料

• 總人口數：1017人

災害通報單位

*彰化縣災害應變中心

電話:04-7512148

*田尾鄉災害應變中心

電話:04-8832171

*田尾分駐所

電話:04-8832854

*田尾消防分隊

電話: 04-8832086

緊急聯絡人

*村長:邱柏勳

電話:0933-470997

防災資料網站

*內政部消防署

<http://www.nfa.gov.tw>

*彰化縣政府消防局

<http://www.chfd.gov.tw>

*彰化縣田尾鄉公所

<http://town.chcg.gov.tw/tianwei/00home/index7.asp/default.php/>

避難原則

前往開放空間或公園避難

避難收容處所

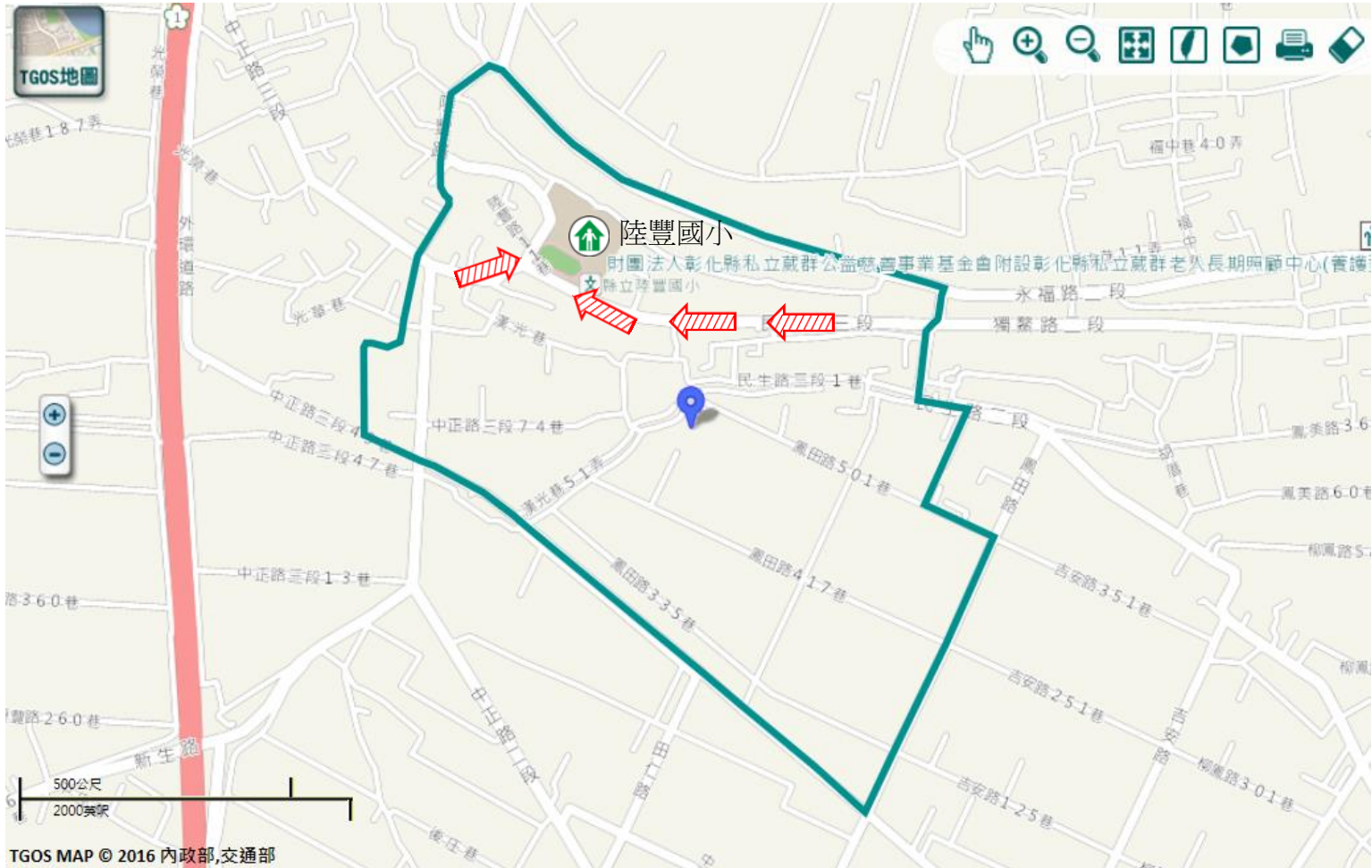
陸豐國小-活動中心

地址：田尾鄉陸豐村

民生路三段200號

電話：04-8222563

田尾鄉公所110年9月表



圖例

道路	標示		
106 縣道		建議疏散避難方向	
行政區域界線		適用地震災害	
村(里)界線		身心障礙福	

圖資來源：NCDR災害潛勢地圖網站(105年)

彰化縣田尾鄉海豐村水災簡易疏散避難圖

防災資訊

村(里)基本資料

• 總人口數：1551人

災害通報單位

*彰化縣災害應變中心

電話:04-7512148

*田尾鄉災害應變中心

電話:04-8832171

*田尾分駐所

電話:04-8832854

*田尾消防分隊

電話: 04-8832086

緊急聯絡人

*村長:吳永棋

電話:04-8815581

防災資料網站

*內政部消防署

<http://www.nfa.gov.tw>

*彰化縣政府消防局

<http://www.chfd.gov.tw>

*彰化縣田尾鄉公所

<http://town.chcg.gov.tw/tianwei/00home/index7.asp/default.php/>

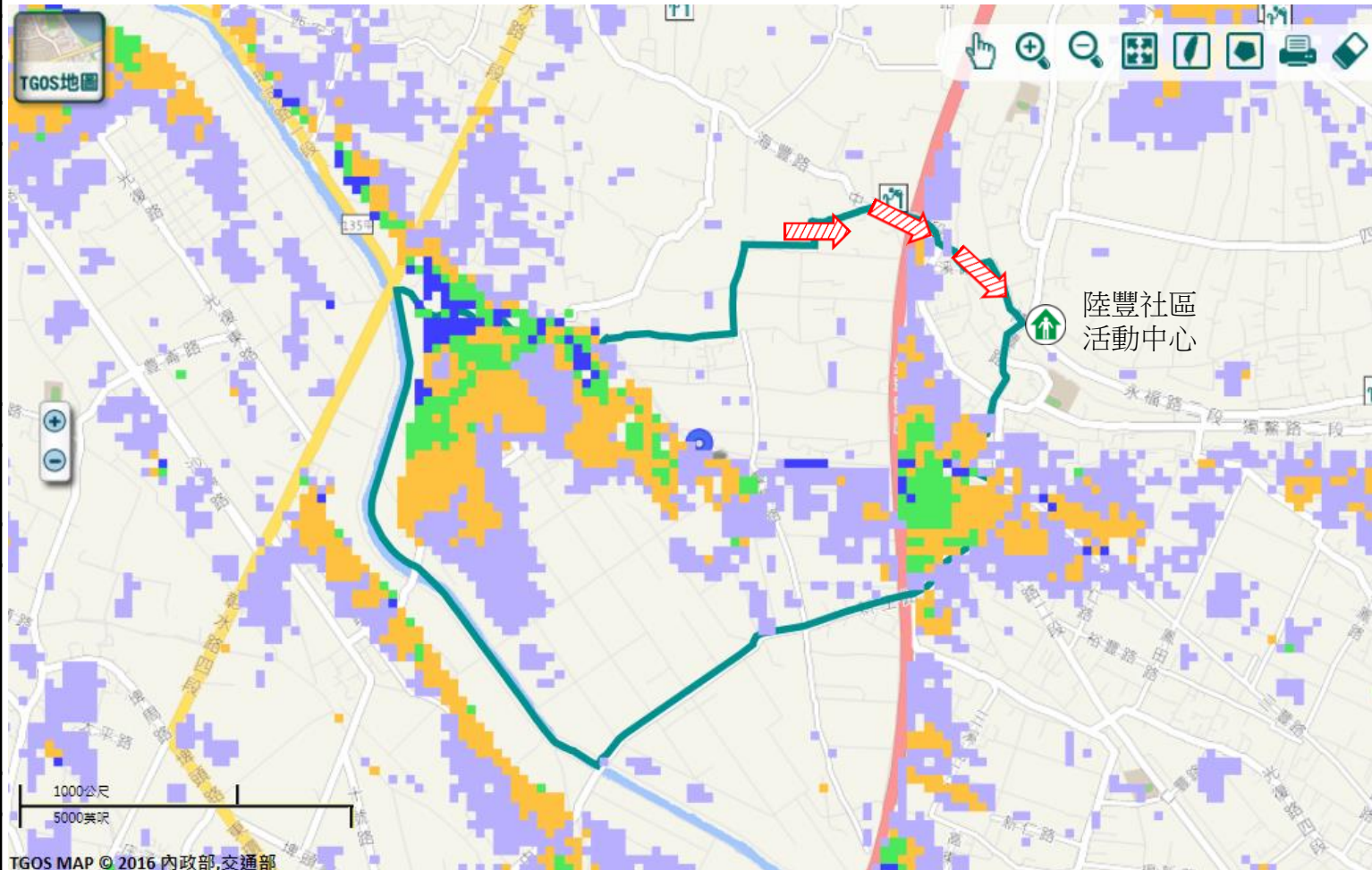
避難原則

就地避難或垂直避難;低窪地區前往避難處所












避難收容處所

 陸豐社區活動中心
地址:田尾鄉海豐村中正路二段396巷36號
電話:0931-600367

田尾鄉公所110年9月製



TGOS MAP © 2016 內政部,交通部

圖例	道路	標示			350mm / 24hr
	106 縣道	 建議疏散避難方向	 避難收容處所	 老人福利	 0.5 ~ 1.0 m
行政區域界線	 適用水災災害	 護理之家	 兒少福利	 1.0 ~ 2.0 m	
村(里)界線	 身心障礙福	圖資來源：NCDR災害潛勢地圖網站(105年)		 2.0 ~ 3.0 m	
				 > 3.0 m	

彰化縣田尾鄉海豐村地震簡易疏散避難圖

防災資訊

村(里)基本資料

• 總人口數：1551人

災害通報單位

*彰化縣災害應變中心

電話:04-7512148

*田尾鄉災害應變中心

電話:04-8832171

*田尾分駐所

電話:04-8832854

*田尾消防分隊

電話: 04-8832086

緊急聯絡人

*村長:吳永棋

電話:0935-104579

防災資料網站

*內政部消防署

<http://www.nfa.gov.tw>

*彰化縣政府消防局

<http://www.chfd.gov.tw>

*彰化縣田尾鄉公所

<http://town.chcg.gov.tw/tianwei/00home/index7.asp/default.php/>

避難原則

前往開放空間或公園避難

避難收容處所

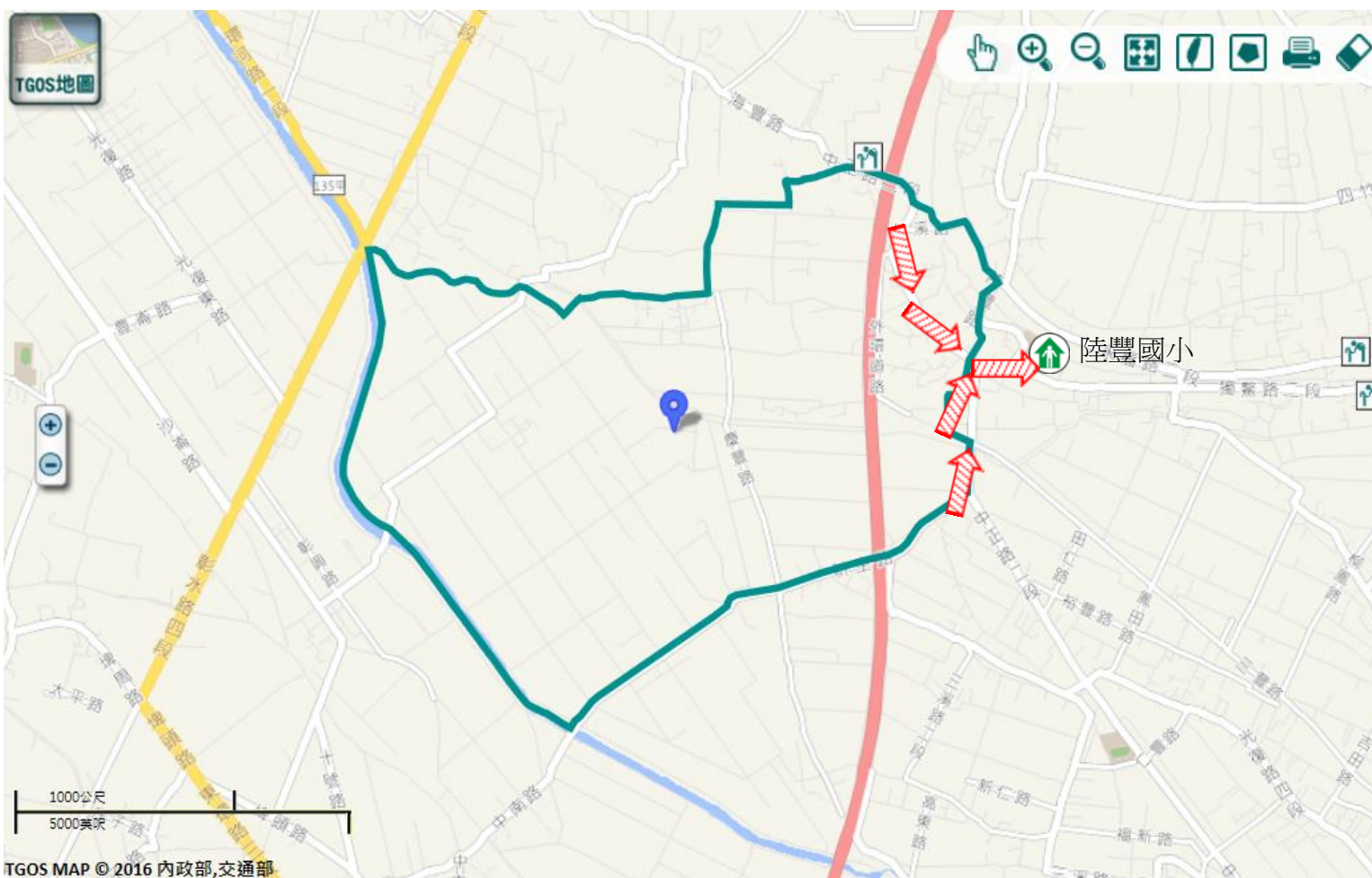
陸豐國小-活動中心

地址：田尾鄉陸豐村

民生路三段200號

電話：04-8222563

田尾鄉公所110年9月製



圖例	道路		標示					
	106	縣道		建議疏散避難方向		避難收容處所		老人福利
		行政區域界線		適用地震災害		護理之家		兒少福利
		村(里)界線		身心障礙福	圖資來源：NCDR災害潛勢地圖網站(105年)			

彰化縣田尾鄉仁里村水災簡易疏散避難圖

防災資訊

村(里)基本資料

• 總人口數：1891人

災害通報單位

*彰化縣災害應變中心

電話:04-7512148

*田尾鄉災害應變中心

電話:04-8832171

*田尾分駐所

電話:04-8832854

*田尾消防分隊

電話: 04-8832086

緊急聯絡人

*村長:李坤極

電話:04-8831428

防災資料網站

*內政部消防署

<http://www.nfa.gov.tw>

*彰化縣政府消防局

<http://www.chfd.gov.tw>

*彰化縣田尾鄉公所

<http://town.chcg.gov.tw/tianwei/00home/index7.asp/default.php/>

避難原則

就地避難或垂直避難;低窪地區前往避難處所

避難收容處所

仁豐國小-活動中心

地址：田尾鄉新厝村

中山路二段101號

電話：04-8830347

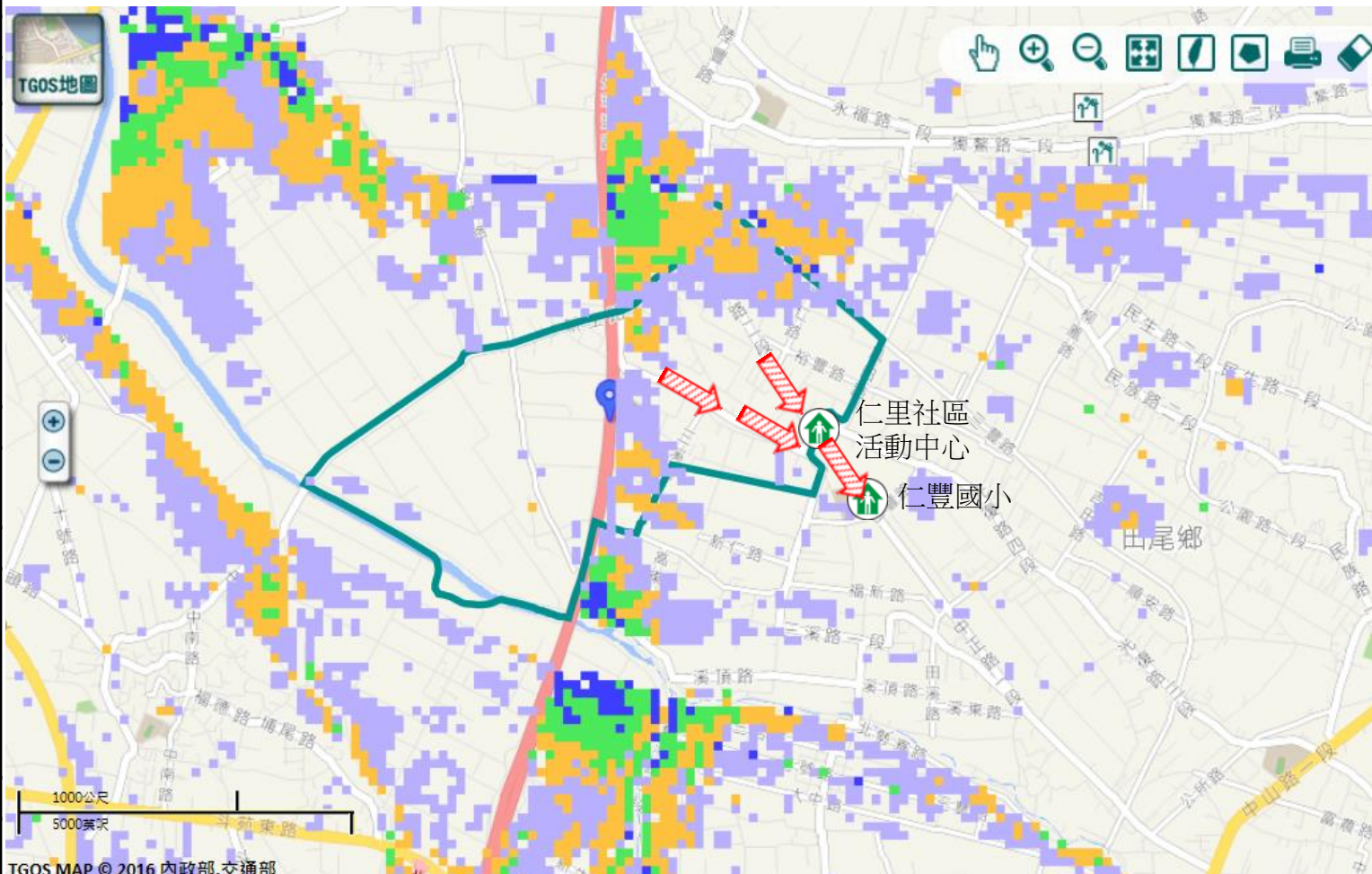
仁里社區活動中心

地址:田尾鄉中正路二段

103巷9號

電話:0939-161193

0934-269096



TGOS MAP © 2016 內政部.交通部

圖例

道路		標示			350mm / 24hr				
106	縣道		建議疏散避難方向		避難收容處所		老人福利		0.5 ~ 1.0 m
	行政區域界線		適用水災災害		護理之家		兒少福利		1.0 ~ 2.0 m
	村(里)界線		身心障礙福	圖資來源：NCDR災害潛勢地圖網站(105年)				2.0 ~ 3.0 m	
							> 3.0 m		

彰化縣田尾鄉仁里村地震簡易疏散避難圖

防災資訊

村(里)基本資料

• 總人口數：1891人

災害通報單位

*彰化縣災害應變中心

電話:04-7512148

*田尾鄉災害應變中心

電話:04-8832171

*田尾分駐所

電話:04-8832854

*田尾消防分隊

電話: 04-8832086

緊急聯絡人

*村長:李坤極

電話:04-8831428

防災資料網站

*內政部消防署

<http://www.nfa.gov.tw>

*彰化縣政府消防局

<http://www.chfd.gov.tw>

*彰化縣田尾鄉公所

<http://town.chcg.gov.tw/tianwei/00home/index7.asp/default.php/>

避難原則

前往開放空間或公園避難

避難收容處所

仁豐國小-活動中心

地址：田尾鄉新厝村

中山路二段101號

電話：04-8830347

田尾鄉公所110年9月製



圖例

道路	標示					
106 縣道		建議疏散避難方向		避難收容處所		老人福利
行政區域界線		適用地震災害		護理之家		兒少福利
村(里)界線		身心障礙福	圖資來源：NCDR災害潛勢地圖網站(105年)			

彰化縣田尾鄉新厝村水災簡易疏散避難圖

防災資訊

村(里)基本資料

• 總人口數：295人

災害通報單位

*彰化縣災害應變中心

電話:04-7512148

*田尾鄉災害應變中心

電話:04-8832171

*田尾分駐所

電話:04-8832854

*田尾消防分隊

電話:04-8832086

緊急聯絡人

*村長:羅暉杉

電話:04-8831769

防災資料網站

*內政部消防署

<http://www.nfa.gov.tw>

*彰化縣政府消防局

<http://www.chfd.gov.tw>

*彰化縣田尾鄉公所

<http://town.chcg.gov.tw/tianwei/00home/index7.asp/default.php/>

避難原則

就地避難或垂直避難;低窪地區前往避難處所

避難收容處所

仁豐國小-活動中心

地址:田尾鄉新厝村

中山路二段101號

電話:04-8830347

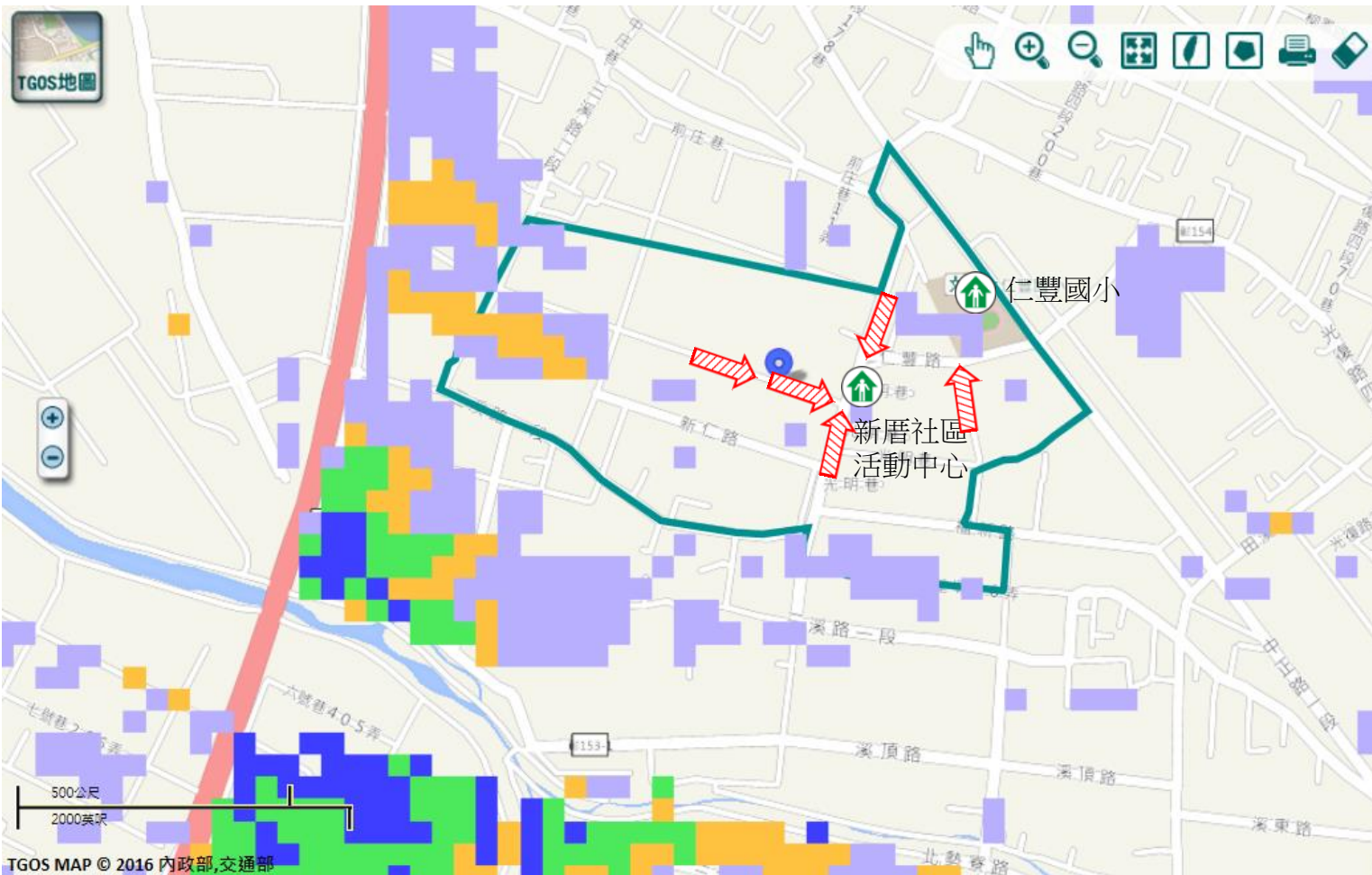
新厝社區活動中心

地址:田尾鄉新厝村光明

巷54號

電話:0921-013005

0955-256126



圖例

道路		標示			350mm / 24hr				
106	縣道		建議疏散避難方向		避難收容處所		老人福利		0.5 ~ 1.0 m
	行政區域界線		適用水災災害		護理之家		兒少福利		1.0 ~ 2.0 m
	村(里)界線		身心障礙福	圖資來源: NCDR災害潛勢地圖網站(105年)				2.0 ~ 3.0 m	
							> 3.0 m		

彰化縣田尾鄉新厝村地震簡易疏散避難圖

防災資訊

村(里)基本資料

• 總人口數：295人

災害通報單位

*彰化縣災害應變中心

電話:04-7512148

*田尾鄉災害應變中心

電話:04-8832171

*田尾分駐所

電話:04-8832854

*田尾消防分隊

電話: 04-8832086

緊急聯絡人

*村長:羅暉杉

電話:04-8831769

防災資料網站

*內政部消防署

<http://www.nfa.gov.tw>

*彰化縣政府消防局

<http://www.chfd.gov.tw>

*彰化縣田尾鄉公所

<http://town.chcg.gov.tw/tianwei/00home/index7.asp/default.php/>

避難原則

前往開放空間或公園避難

避難收容處所

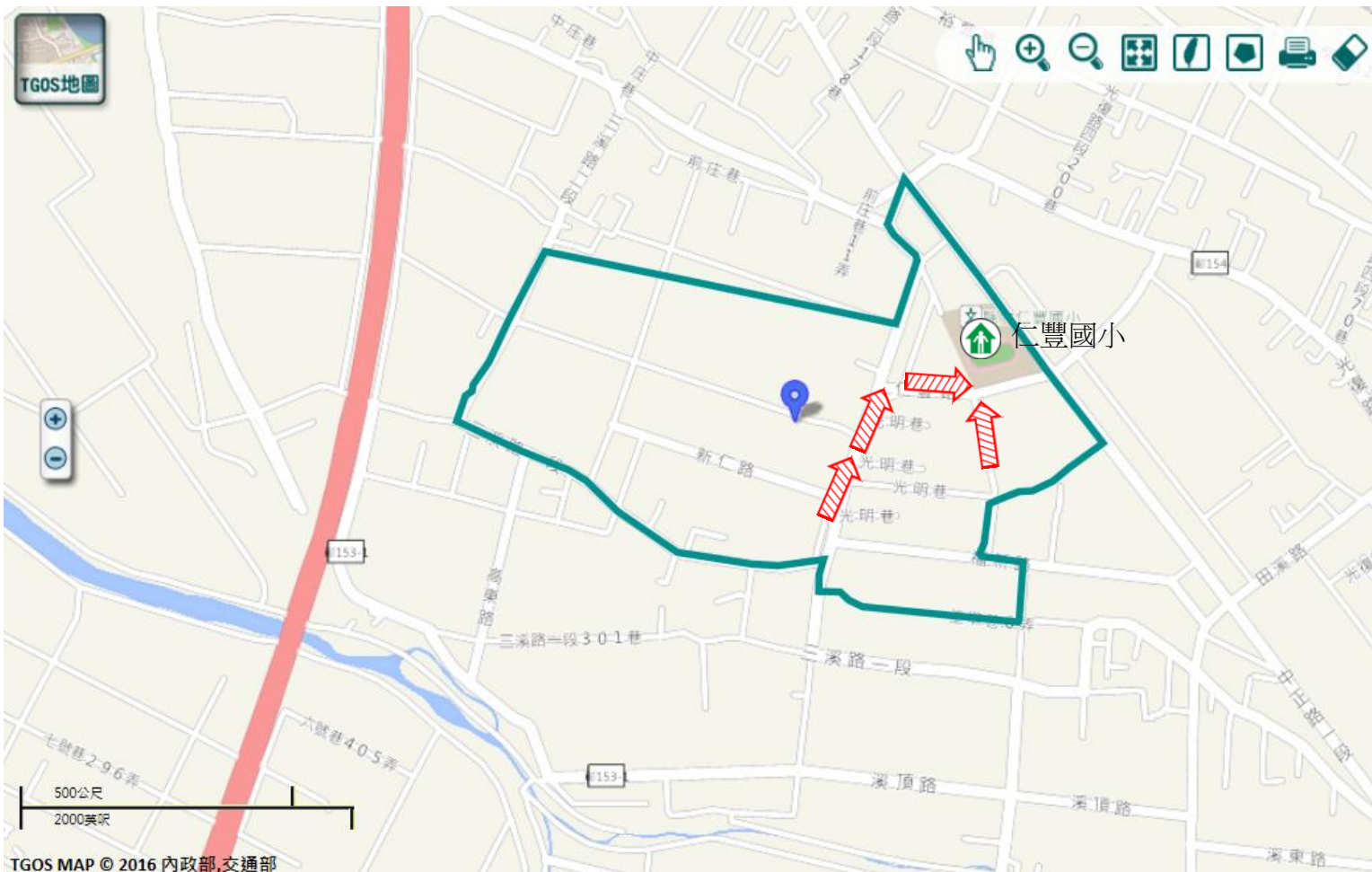
仁豐國小-活動中心

地址：田尾鄉新厝村

中山路二段101號

電話：04-8830347

田尾鄉公所110年9月製



圖例

道路	標示		
106 縣道		建議疏散避難方向	
行政區域界線		適用地震災害	
村(里)界線		身心障礙福	

圖資來源：NCDR災害潛勢地圖網站(105年)

彰化縣田尾鄉溪頂村水災簡易疏散避難圖

防災資訊

村(里)基本資料

• 總人口數：707人

災害通報單位

*彰化縣災害應變中心

電話:04-7512148

*田尾鄉災害應變中心

電話:04-8832171

*田尾分駐所

電話:04-8832854

*田尾消防分隊

電話:04-8832086

緊急聯絡人

*村長:顏文龍

電話:04-8830707

防災資料網站

*內政部消防署

<http://www.nfa.gov.tw>

*彰化縣政府消防局

<http://www.chfd.gov.tw>

*彰化縣田尾鄉公所

<http://town.chcg.gov.tw/tianwei/00home/index7.asp/default.php/>

避難原則

就地避難或垂直避難;低窪地區前往避難處所

避難收容處所

仁豐國小-活動中心

地址：田尾鄉新厝村

中山路二段101號

電話：04-8830347

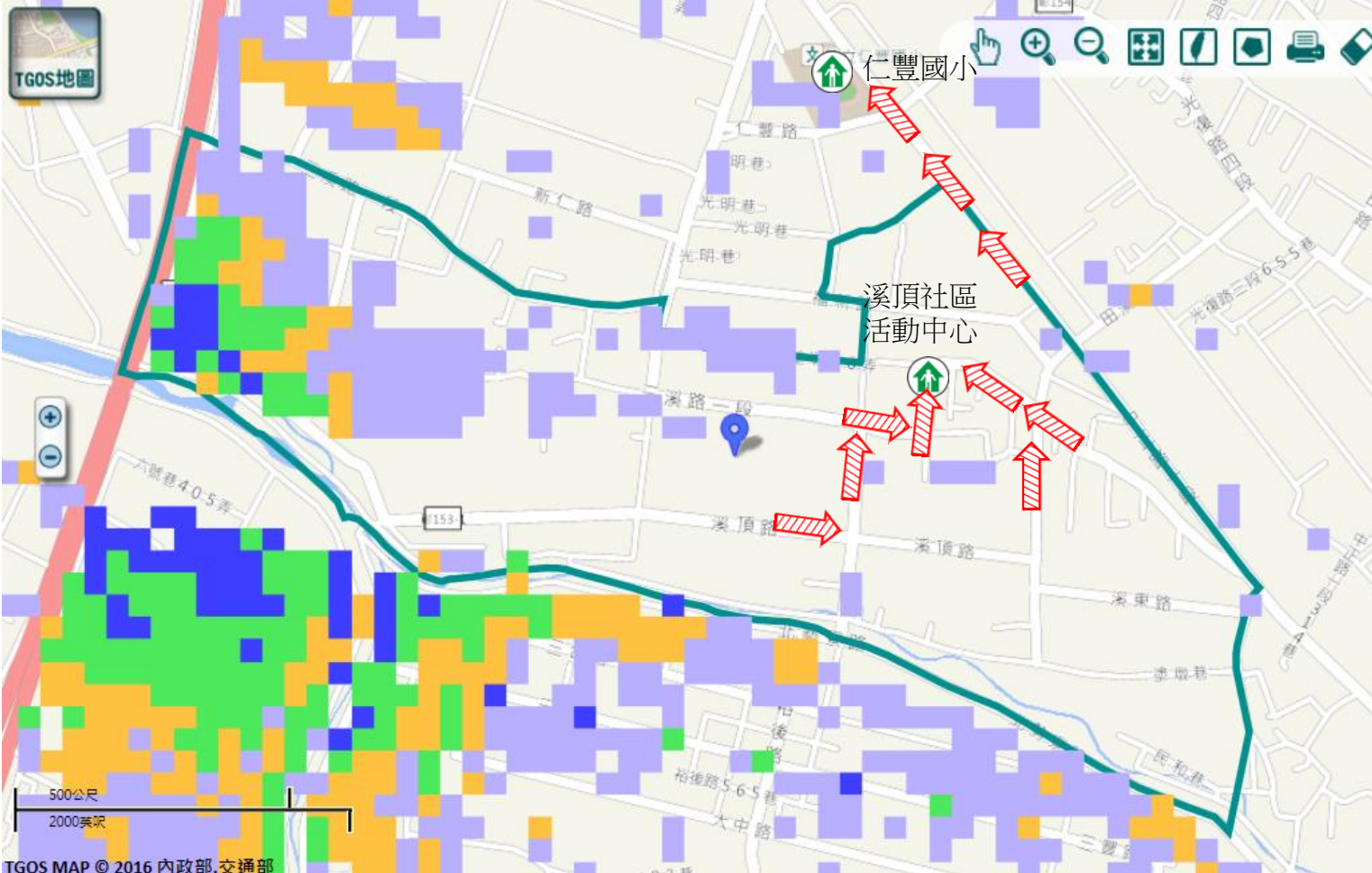
溪頂社區活動中心

地址:田尾鄉溪頂村三溪

路一段209號

電話:0933-527047

田尾鄉公所110年9月製



圖例

道路

106

縣道



建議疏散避難方向

行政區域界線



適用水災災害

村(里)界線



身心障礙福

標示



避難收容處所



護理之家

圖資來源：NCDR災害潛勢地圖網站(105年)



老人福利



兒少福利

350mm / 24hr

0.5 ~ 1.0 m

1.0 ~ 2.0 m

2.0 ~ 3.0 m

> 3.0 m

彰化縣田尾鄉溪頂村地震簡易疏散避難圖

防災資訊

村(里)基本資料

• 總人口數：707人

災害通報單位

*彰化縣災害應變中心

電話:04-7512148

*田尾鄉災害應變中心

電話:04-8832171

*田尾分駐所

電話:04-8832854

*田尾消防分隊

電話: 04-8832086

緊急聯絡人

*村長:顏文龍

電話:0955-782382

防災資料網站

*內政部消防署

<http://www.nfa.gov.tw>

*彰化縣政府消防局

<http://www.chfd.gov.tw>

*彰化縣田尾鄉公所

<http://town.chcg.gov.tw/tianwei/00home/index7.asp/default.php/>

避難原則

前往開放空間或公園避難

避難收容處所

仁豐國小-活動中心

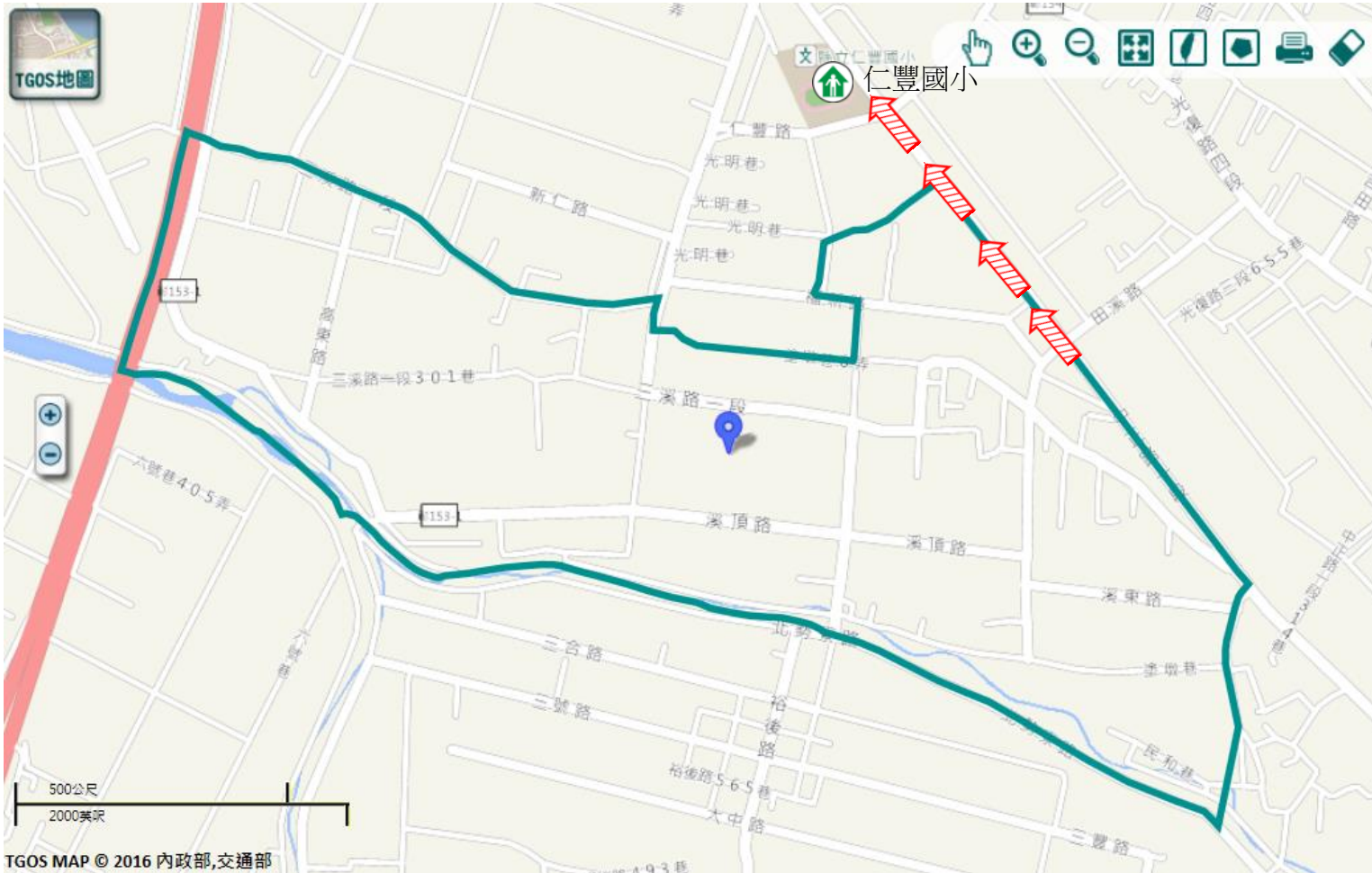
地址：田尾鄉新厝村

中山路二段101號

電話：04-8830347



田尾鄉公所110年9月製



圖例

道路	標示		
106 縣道	建議疏散避難方向	避難收容處所	老人福利
行政區域界線	適用地震災害	護理之家	兒少福利
村(里)界線	身心障礙福	圖資來源：NCDR災害潛勢地圖網站(105年)	

彰化縣田尾鄉正義村水災簡易疏散避難圖

防災資訊

村(里)基本資料

• 總人口數：1024人

災害通報單位

*彰化縣災害應變中心

電話:04-7512148

*田尾鄉災害應變中心

電話:04-8832171

*田尾分駐所

電話:04-8832854

*田尾消防分隊

電話: 04-8832086

緊急聯絡人

*村長:王政堅

電話:04-8832528

防災資料網站

*內政部消防署

<http://www.nfa.gov.tw>

*彰化縣政府消防局

<http://www.chfd.gov.tw>

*彰化縣田尾鄉公所

<http://town.chcg.gov.tw/tianwei/00home/index7.asp/default.php/>

避難原則

就地避難或垂直避難;低窪地區前往避難處所

避難收容處所

田尾國小-活動中心

地址：田尾鄉饒平村

中山路一段449號

電話：04-8832745

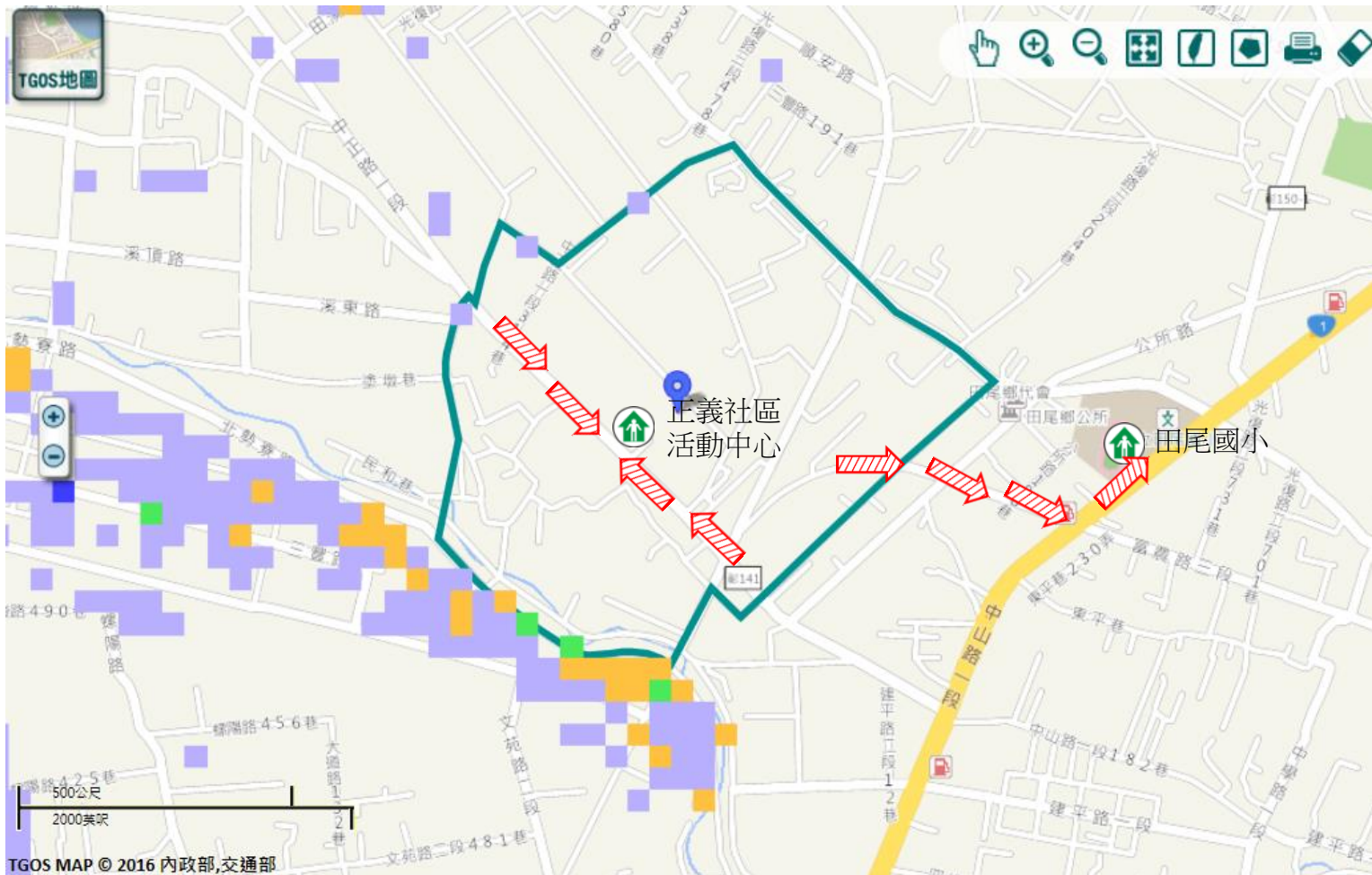
正義社區活動中心

地址:田尾鄉正義村中正

路一段232號

電話:0963-423278

田尾鄉公所110年9月製



道路		標示			350mm / 24hr				
106	縣道		建議疏散避難方向		避難收容處所		老人福利		0.5 ~ 1.0 m
行政區域界線			適用水災災害		護理之家		兒少福利		1.0 ~ 2.0 m
村(里)界線			身心障礙福	圖資來源：NCDR災害潛勢地圖網站(105年)					2.0 ~ 3.0 m
									> 3.0 m

彰化縣田尾鄉正義村地震簡易疏散避難圖

防災資訊

村(里)基本資料

• 總人口數：1024人

災害通報單位

*彰化縣災害應變中心

電話:04-7512148

*田尾鄉災害應變中心

電話:04-8832171

*田尾分駐所

電話:04-8832854

*田尾消防分隊

電話:04-8832086

緊急聯絡人

*村長:王政堅

電話:0932-967596

防災資料網站

*內政部消防署

<http://www.nfa.gov.tw>

*彰化縣政府消防局

<http://www.chfd.gov.tw>

*彰化縣田尾鄉公所

<http://town.chcg.gov.tw/tianwei/00home/index7.asp/default.php/>

避難原則

前往開放空間或公園避難

避難收容處所

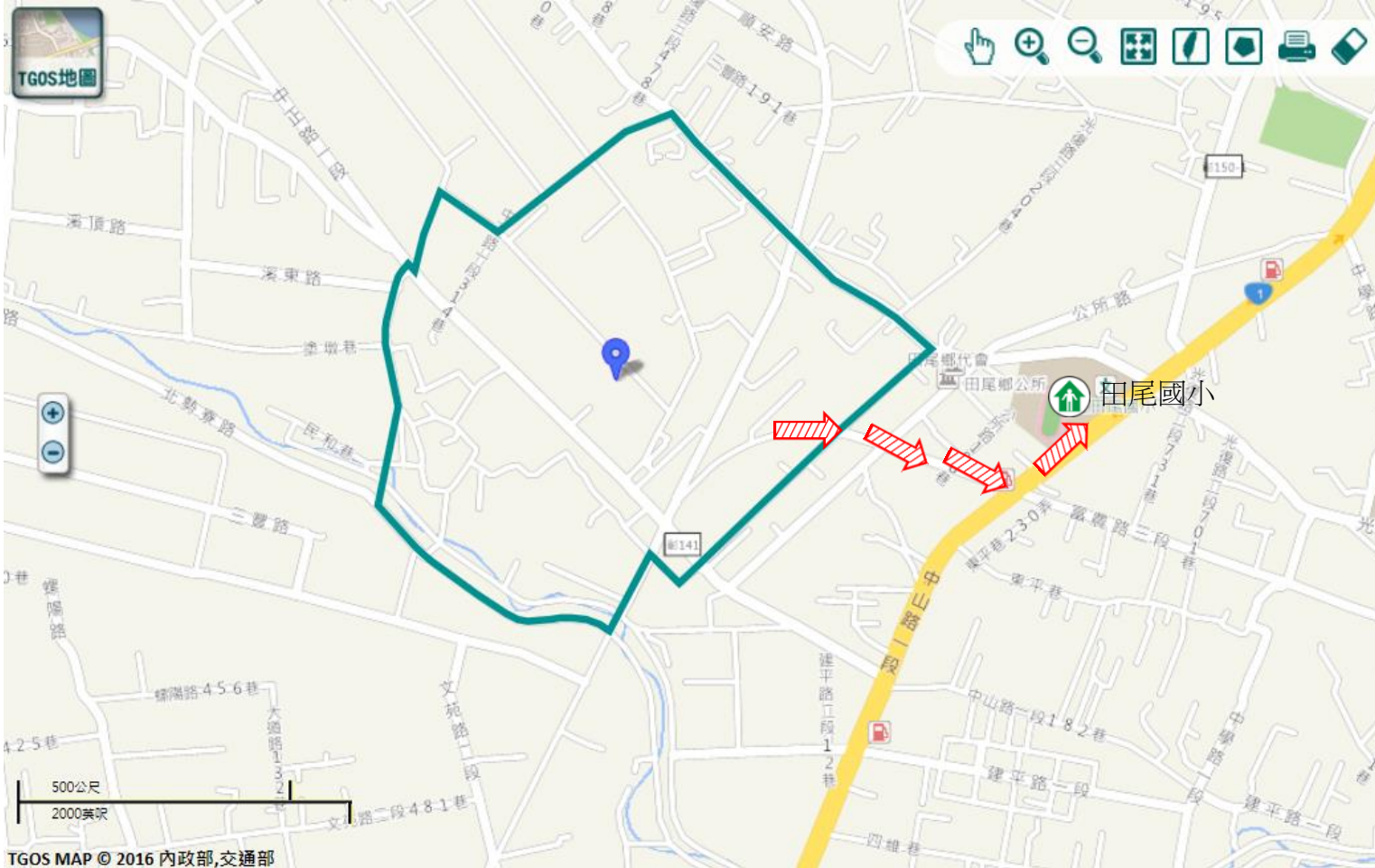
田尾國小-活動中心

地址：田尾鄉饒平村

中山路一段449號

電話：04-8832745

田尾鄉公所110年9月製



圖例

道路	標示					
106 縣道		建議疏散避難方向		避難收容處所		老人福利
行政區域界線		適用地震災害		護理之家		兒少福利
村(里)界線		身心障礙福	圖資來源：NCDR災害潛勢地圖網站(105年)			