







彰化縣伸港鄉定興村水災簡易疏散避難圖

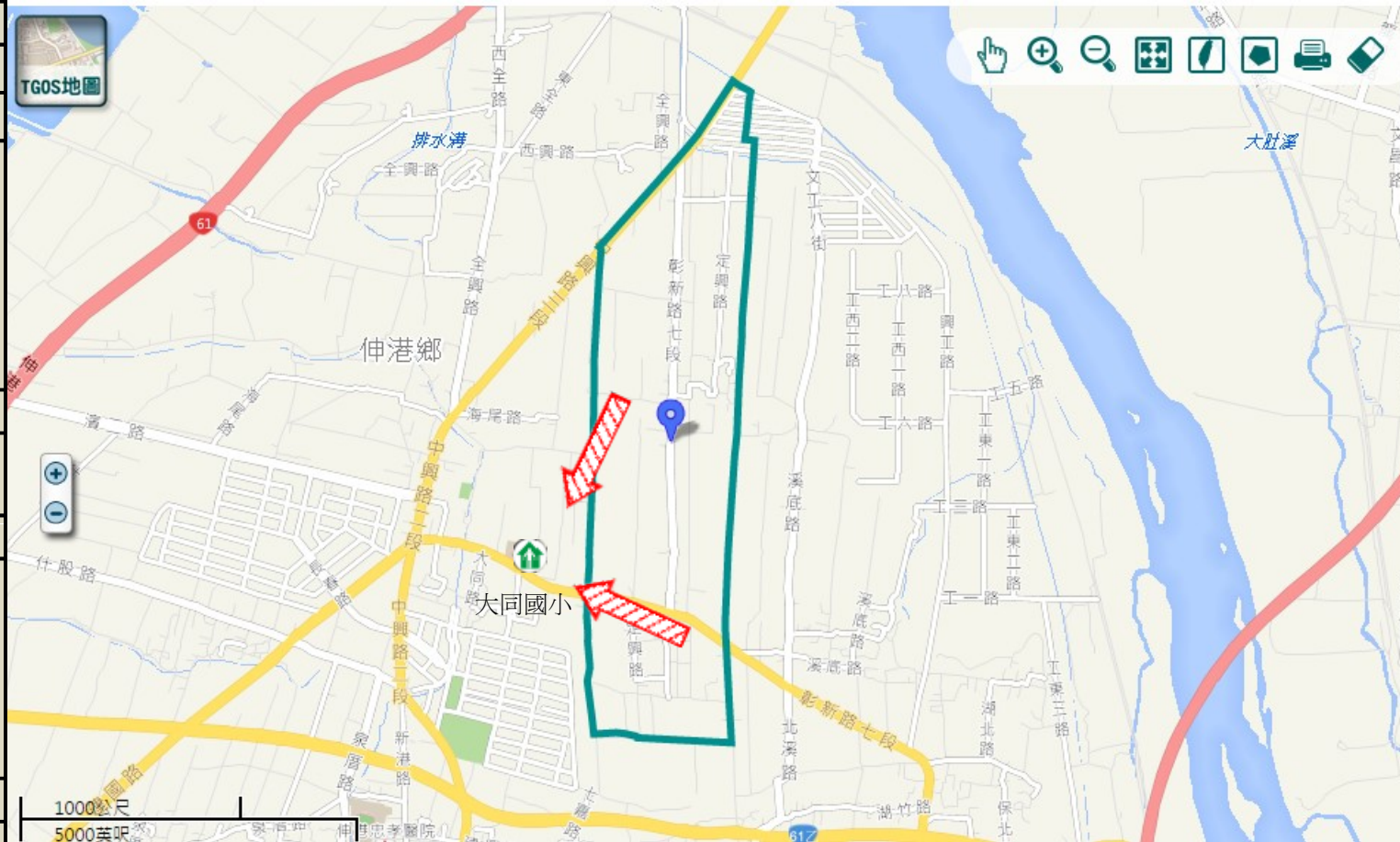
| |
|--|
| 防災資訊 |
| 村(里)基本資料 |
| • 總人口數：3160人 |
| 災害通報單位 |
| *彰化縣災害應變中心 電話：7512148 |
| *伸港鄉災害應變中心 電話：7982010 |
| *伸港分駐所 電話：7982044 |
| *伸港消防分隊 電話：7984595 |
| 緊急聯絡人 |
| *村長：柯素眉 電話：7981616 |
| 防災資料網站 |
| *內政部消防署 http://www.nfa.gov.tw |
| *彰化縣消防局 http://www.chfd.gov.tw |
| *彰化縣伸港鄉公所 http://town.chcg.gov.tw/shenkan/g/00home/index7.asp |
| 避難原則 |
| 就地避難或垂直避難;低窪地區前往避難處所 |
| 避難收容處所 |
| 定興社區活動中心 地址：伸港鄉定興路63-2號 電話：7985130 |
|  |
| 伸港鄉公所109年3月製作 |











| | | | | | |
|--|--|--|--|--|--------------|
| 圖例 | 道路 | 標示 | | | 350mm / 24hr |
| |  縣道 |  建議疏散避難方向 |  避難收容處所 |  老人福利 | |
| |  行政區域界線 |  適用水災災害 |  護理之家 |  兒少福利 | |
|  村(里)界線 |  身心障礙福 | 圖資來源：NCDR災害潛勢地圖網站(105年) | |  0.5 ~ 1.0 m  1.0 ~ 2.0 m  2.0 ~ 3.0 m  > 3.0 m | |

彰化縣伸港鄉定興村地震簡易疏散避難圖

| |
|--|
| 防災資訊 |
| 村(里)基本資料 |
| • 總人口數：3160人 |
| 災害通報單位 |
| *彰化縣災害應變中心 電話：7512148 |
| *伸港鄉災害應變中心 電話：7982010 |
| *伸港分駐所 電話：7982044 |
| *伸港消防分隊 電話：7984595 |
| 緊急聯絡人 |
| *村長：柯素眉 電話：7981616 |
| 防災資料網站 |
| *內政部消防署 http://www.nfa.gov.tw |
| *彰化縣消防局 http://www.chfd.gov.tw |
| *彰化縣伸港鄉公所 http://town.chcg.gov.tw/shenkan/g/00home/index7.asp |
| 避難原則 |
| 前往開放空間或公園避難 |
| 避難收容處所 |
| 彰化縣大同國小-忠孝/仁愛樓 1樓 地址：伸港鄉彰新路7段724號 電話：7982307 |
|  |
| 伸港鄉公所109年3月製作 |



| 圖例 | 道路 | | 標示 | |
|--|--|--|--|--|
| |  縣道 |  建議疏散避難方向 |  避難收容處所 |  老人福利 |
| |  行政區域界線 |  適用地震災害 |  護理之家 |  兒少福利 |
|  村(里)界線 |  身心障礙福 | 圖資來源：NCDR災害潛勢地圖網站(105年) | | |